

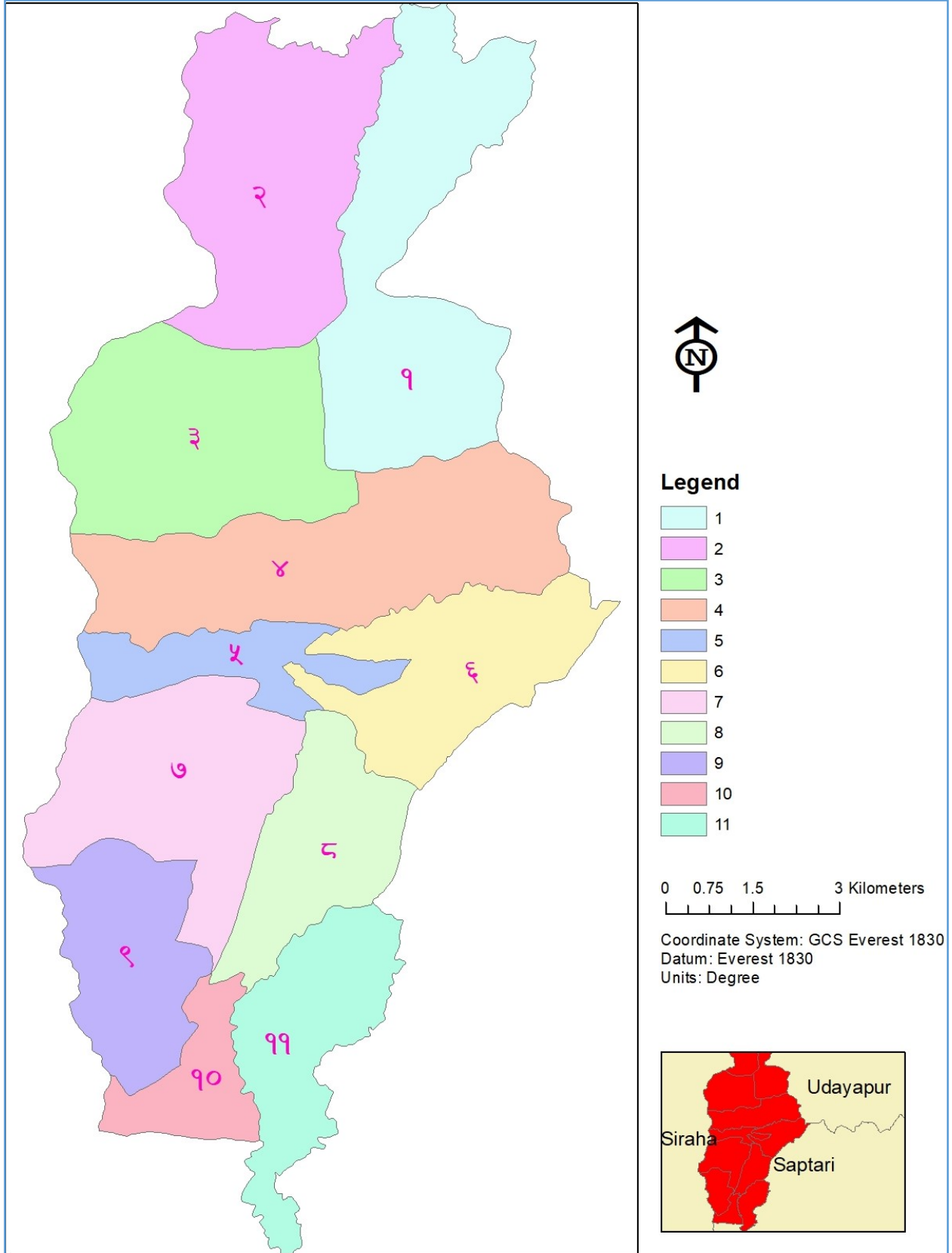
# नगर वस्तुगत विवरण-२०७४ (Municipal Profile -2074)



सुनुङ्गा नगरपालिका  
नगर कार्यपालिकाको कार्यालय  
प्रदेश नं. २, सप्तरी  
२०७५ श्रावण

दस्तावेज	नगर वस्तुगत विवरण (Municipality Profile Document)
प्रकाशक	सुरुङ्गा नगरकार्यपालिकाको कार्यालय
सर्वाधिकार	प्रकाशकमा
प्राविधिक सहयोग	<p>सामुदायिक विकास कार्यक्रम/विश्व खाद्य कार्यक्रम Community Development Programme (CDP)/World Food Programme (WFP)</p> <p>    </p> <p>सम्पर्क ठेगाना: विश्व खाद्य कार्यक्रम (डब्लु एफ पी) पो व.नं. १०७, चाकुपाट, ललितपुर सम्पर्क : +९७७ ०१-५२६०६०७/५२६०६९३ Website: <a href="http://www.wfp.org">www.wfp.org</a></p>
मिति	२०७५ श्रावण
वेबसाइट	<a href="http://www.surungamun.gov.np/">http://www.surungamun.gov.np/</a>

### सुरुङ्गा नगरपालिका, सप्तरी



श्रोत: स्थानीय पुनरसंरचना आयोग प्रतिवेदन, २०७३



# सुरुङ्गा नगरपालिका नगर कार्यपालिकाको कार्यालय सप्तरी प्रदेश नं. २

प्रकाशकीय

.....  
.....  
.....  
.....  
.....  
.....  
.....  
.....  
.....

मुक्तिनाथ चौधरी  
नगर प्रमुख



सुरुङ्गा नगरपालिका  
नगर कार्यपालिकाको कार्यालय  
सप्तरी  
प्रदेश नं. २

दुई शब्द

.....  
.....  
.....  
.....  
.....  
.....  
.....  
.....

विन्दा कुमारी पास्वान  
नगर उप-प्रमुख



सुरुङ्गा नगरपालिका  
नगर कार्यपालिकाको कार्यालय  
सप्तरी  
प्रदेश नं. २

दुई शब्द

.....

.....

.....

.....

.....

.....

.....

.....

राजकुमार दास  
प्रमुख प्रशासकीय अधिकृत

विषय सूची  
परिच्छेद १: परिचय

१.१ पृष्ठभूमि.....	१
१.२ उद्देश्य .....	२
१.३ कानूनी तथा नीतिगत आधारहरू .....	२
१.४ तयारीका चरण.....	२
१.५ सीमा .....	४

परिच्छेद २: नगरपालिकाको विद्यमान अवस्था

२.१ भौगोलिक अवस्थिति .....	६
२.२ ऐतिहासिक चिनारी तथा नामाकरण.....	६
२.३ राजनीतिक अवस्थिति.....	६
२.४ घरातलीय अवस्था.....	८
२.५ ग्राहस्थ उत्पादन, मानव विकास सूचकांक र गरिबी.....	९

परिच्छेद ३: जनसंख्याको अवस्था

३.१ वस्ती र घरपरीवार विवरण .....	११
३.२ जनसंख्या वितरणको अवस्था.....	११
३.३ उमेर तथा लिंगको आधारमा जनसंख्या विवरण .....	११
३.४ मातृभाषाको आधारमा जनसंख्या विवरण .....	१२
३.५ धर्म अनुसार जनसंख्या विवरण.....	१३
३.७ अपागताको आधारमा जनसंख्या .....	१४
३.८ आवासमाथीको स्वामित्वका आधारमा घरपरिवार विवरण .....	१५

परिच्छेद ४: आर्थिक अवस्था

४.१ प्रमुख आर्थिक विवरण .....	१६
४.१.१ मुख्य पेशा सम्बन्धी विवरण .....	१६
४.१.२ प्राविधिक तथा विशेष दक्षता भएका मानव संसाधनको विवरण .....	१६
४.१.३ वैदेशिक रोजगारमा गएकाहरूको विवरण.....	१७
४.१.६ सुकुम्बासी सम्बन्धी विवरण .....	१८
४.१.७ उद्योग सम्बन्धी विवरण .....	१९
४.२ कृषि तथा पशु विकास .....	२०
४.२.१ सिंचाइ सुविधा सम्बन्धी विवरण.....	२०
४.२.२ कृषि कार्यमा उपयोग भएको जग्गा र स्वामित्व सम्बन्धी विवरण .....	२१
४.२.३ अन्न, दलहन र तेलहन वाली उत्पादन र विक्री सम्बन्धी विवरण .....	२१
४.२.४ फलफूल, तरकारी, नगदेवाली र मह उत्पादन सम्बन्धी विवरण .....	२२
४.२.५ पशुपालन तथा दुग्धजन्य उत्पादनको अवस्था .....	२३
४.२.६ मासुजन्य तथा श्रमजन्य पशुपालनको अवस्था .....	२३
४.२.७ कृषि उत्पादनको आत्मनिर्भरताको अवस्था.....	२४
४.२.८ कृषि तथा पशुसेवासँग सम्बन्धी मानव संसाधन .....	२५
४.२.९ पशुपन्छीमा लाग्ने रोग तथा कीरा.....	२५
४.२.११ पशुपालन/कृषि फर्म सम्बन्धी विवरण .....	२५
४.२.१२ कृषि तथा पशु सेवासँग सम्बन्धी सामुदायिक संस्था तथा समूहको विवरण .....	२८
४.२.१३ सार्वजनिक पोखरी तथा माछापालन सम्बन्धी विवरण .....	२८
४.३ पर्यटन विकास .....	३०
४.३.१ धार्मिक तथा पर्यटकीय स्थलहरूको विवरण.....	३०
४.३.२ होटल, रिसोर्ट तथा रेष्टुरेन्ट सम्बन्धी विवरण .....	३०
४.४ मिल, संकलन तथा प्रसोधन सम्बन्धी विवरण .....	३१
४.५ व्यापार र व्यवसाय सम्बन्धी विवरण .....	३१
४.६ कृषि तथा हाट बजार सम्बन्धी विवरण.....	४४
४.७ बैंक तथा वित्तिय संस्था र सहकारी सम्बन्धी विवरण .....	४५
४.८ व्यवसायीक सीपमूलक तालिम .....	४५
४.८.१ व्यवसायीक सीपमूलक तालिम लिने घरपरिवारको विवरण.....	४५

**परिच्छेद ५: सामाजिक अवस्था**

५.१ शैक्षिक तथा मानव संशाधन विकास .....	४८
५.१.१ पाँच वर्ष भन्दा माथिको साक्षरता विवरण .....	४८
५.१.२ हालको साक्षरताको अवस्था .....	४८
५.१.३ शैक्षिकस्तर अनुसार जनसंख्या विवरण .....	४८
५.१.४ शैक्षिक संस्था सम्बन्धी विवरण .....	४९
५.१.५ विद्यालयमा अध्ययन गरीरहेका तहगत छात्रछात्राको विवरण .....	४९
५.१.६ विद्यालयको भौतिक अवस्था .....	५१
५.१.७ शिक्षक विवरण .....	५२
५.१.८ भर्ना दर, निरन्तरता दर, सिकाई उपलब्धी दर .....	५४
५.१.९ आधारभूत शिक्षा पुरा गर्ने विद्यार्थी .....	५५
५.१.१० छात्रवृत्ति तथा दिवा खाजा पाउने विद्यार्थी विवरण .....	५७
५.१.११ शैक्षिक गुणस्तरसँग सम्बन्धित विवरण .....	५७
५.१.१२ बालमैत्री शिक्षा सम्बन्धी विवरण .....	५८
५.१.१३ छात्रवृत्ति तथा लक्षित सुविधाको विवरण .....	५९
५.१.१४ बाल विकास केन्द्र सम्बन्धी विवरण .....	६०
५.१.१५ आधारभूत विद्यालयमा पहुँचको अवस्था .....	६०
५.२ स्वास्थ्य तथा पोषण .....	६०
५.२.१ स्वास्थ्य संस्थाको विवरण .....	६१
५.२.२ स्वास्थ्य संस्थामा उपलब्ध स्वास्थ्य सेवा विवरण .....	६१
५.२.३ स्वास्थ्य संस्थामा उपलब्ध तथा कार्यरत जनशक्ति विवरण .....	६१
५.२.४ प्राथमिक स्वास्थ्य सेवामा पहुँचको अवस्था .....	६२
५.२.५ मृत्यु हुने कारण सम्बन्धी विवरण .....	६२
५.२.६ खोप तथा पोषण सम्बन्धी विवरण .....	६३
५.२.७ सुरक्षित मातृत्व सम्बन्धी विवरण (गर्भवती जाँच तथा प्रशुती सम्बन्धी ) .....	६३
५.२.८ मातृशिशु सुरक्षा र परिवार नियोजनको अवस्था .....	६४
५.२.९ प्रमुख रोगहरु र तीनको उपचार सम्बन्धी विवरण .....	६४
५.२.१० परिवारका सदस्यहरुको स्वास्थ्य अवस्था .....	६७
५.२.११ जीवन विमा सम्बन्धी विवरण .....	६७
५.३ खानेपानी तथा सरसफाई .....	६८
५.३.१ खानेपानीको श्रोतको आधारमा घरपरिवार .....	६८
५.३.२ शौचालय प्रयोगको अवस्था .....	६९
५.३.३ सार्वजनिक शौचालय तथा ढल सम्बन्धी विवरण .....	६९
५.३.४ सार्वजनिक जग्गाको विवरण .....	६९
५.४ महिला, बालबालिका तथा सामाजिक समावेशिकरण .....	७०
५.४.१ बालक्लब तथा संजालको विवरण .....	७०
५.४.२ घरपरिवार विहिन बालबालिकाको विवरण .....	७२
५.४.३ सामाजिक सुरक्षा वृत्तीको अवस्था .....	७२
५.४.४ व्यक्तिगत घटनाविवरण (प्रत्येक वर्षको चैत्रमसान्त सम्म दर्ता भएकाविवरण अनुसार) .....	७३
५.५ युवा तथा खेलकुद र मनोरञ्जन .....	७३
५.५.१ खेलमैदान, पार्क, पिकनिक तथा मनोरञ्जन स्थल सम्बन्धी विवरण .....	७३
५.५.२ युवा क्लब सम्बन्धी विवरण .....	७४
५.६ कला, भाषा तथा संस्कृति .....	७४
५.६.१ सार्वजनिक स्थल र पाटी पौवा .....	७४
५.६.२ स्थानीय चाँडपर्व, जात्रा र मेला .....	७४
५.६.४ धार्मिक तथा ऐतिहासिक स्थलको विवरण .....	७५

**परिच्छेद ६: भौतिक तथा पुर्वाधार विकासको अवस्था**

६.१ यातायात पूर्वाधार .....	७७
६.१.१ सडक मार्ग/सञ्जालको विद्यमान अवस्था .....	७७
नक्सा ६.१ : नगरपालिकाको सडक संजाल .....	७७



६.१.२ पैदल मार्ग .....	७८
६.१.३ पुल तथा पुलसा .....	७९
६.१.४ सवारी रुटको विवरण .....	७९
६.२ विद्युत तथा बैकल्पिक उर्जा .....	७९
६.२.१ बत्ती बाल्ने इन्धनको प्रयोगको आधारमा घरपरिवार .....	७९
६.२.२ इन्धन उपयोग विवरण (खाना पकाउने इन्धनको आधारमा घरपरिवार) .....	८०
६.३ सञ्चार तथा प्रविधि .....	८०
६.३.१ आधुनिक सुविधामा पहुँच सम्बन्धी विवरण .....	८०
६.४ आवास तथा भवन .....	८१
६.४.१ घरको जग्गाको आधारमा घरपरिवार .....	८१
६.४.२ छानोको प्रकारका आधारमा घरधुरी .....	८१
६.३.३ जलवायु उत्पन्न विपद्बाट प्रभावित घरपरिवारको विवरण .....	८२
६.४ सार्वजनिक तथा सामुदायिक भवन .....	८२
६.५ सरकारी भवन .....	८३
६.६ हुलाक, पत्रपत्रिका, दूरसञ्चार र रेडियो स्टेशन सम्बन्धी विवरण .....	८४
६.७ शवदाहस्थल तथा समाधिस्थल सम्बन्धी विवरण .....	८५

#### परिच्छेद ७: वन तथा वातावरणीय स्थिति

७.१ वन क्षेत्रको अवस्था .....	८६
७.२ चरन क्षेत्र .....	८६
७.३ विपद् जोखिम तथा व्यवस्थापन .....	८६
७.४.१ विपद्को प्रभाव .....	८६
७.४.२ जोखिमयुक्त (संवेदनशिल) स्थानमा वसोवास गरेका परिवार विवरण .....	८७
७.४.३ विपद्बाट मानवीय क्षती .....	८७
७.४.४ विपद्को किसिम अनुसार जोखिमको समय .....	८८
७.४.५ भवन मापदण्ड तथा भुकम्प प्रतिरोधी घरको विवरण .....	८८
७.४.६ विपद्को असर सम्बन्धी विवरण .....	८९
७.४.७ विपद्बाट क्षति सार्वजनिक संरचना तथा पूर्वाधार .....	८९
७.५ संरक्षित पानीमुहान, जमिन र भौतिक संरचना (नाम, स्थान, क्षेत्रफल) .....	९०

#### परिच्छेद ८: संस्थागत तथा सुशासनको स्थिति

८.१ संगठनात्मक तथा मानव संशाधनको अवस्था .....	९१
८.१.१ सरकारी कार्यालय तथा निकायहरु .....	९१
८.१.२ नपाको आय विवरण .....	९२
८.२ संघ/संस्था सम्बन्धी विवरण .....	९३
८.२.१ सामुदायिक संस्था विवरण .....	९३
८.२.२ आमा महिला समूह तथा परम्परागत समूहको विवरण .....	९४
८.२.३ नागरिक सचेतना केन्द्र र टोल विकास संस्थाको विवरण .....	९६
८.२.४ कृषक, उद्यमी तथा बचत समूहको विवरण .....	९६
८.२.५ सामुदायिक मेलमिलाप केन्द्र र सो सम्बन्धी विवरण .....	९६
८.२.६ बाणिज्य बैंक, विकास बैंक, वित्तीय संस्था, लघुवित्त तथा सहकारी संस्था सम्बन्धी विवरण .....	९७
८.२.६ गैर सरकारी संस्था सम्बन्धी विवरण .....	९७

#### अनुसूचीहरु

अनुसूची १: वस्तुगत विवरण तथ्यांक संकलन फारमहरु .....	९८
क. घरधुरी सर्वेक्षण फारमहरु .....	९८
ख. संस्थागत सूचना संकलन फारम .....	१०३
अनुसूची २: नगरसभा तथा नगरकार्यपालिका पदाधिकारीको विवरण .....	१२५
अनुसूची ३: नगरपालिकाबाट वस्तुगत विवरणका लागि छानिएका कार्यदलका सदस्यहरुको विवरण .....	१२५
अनुसूची ४: सेवा प्रदायक सरकारी कार्यालयहरु तथा प्रमुखहरुको सम्पर्क विवरण .....	१२५
अनुसूची ५: गैर सरकारी संघ/संस्थाहरुको सम्पर्क विवरण .....	१२५
अनुसूची ६: वित्तीय संघ/संस्थाहरुको सम्पर्क विवरण .....	१२५
अनुसूची ७: नगरपालिकाको वडा सिमाना सहितको नक्शा .....	१२५

अनुसूची ८: आपतकालीन सेवा प्रदायकसम्पर्क विवरण .....	१२५
अनुसूची ९: चालु आ.व.को बजेट विवरण .....	१२५
अनुसूची १०: सहयोगी संस्थाको संक्षिप्त विवरण .....	१२५
<b>सन्दर्भ सामग्री</b> .....	<b>१२६</b>

## परिच्छेद १: परिचय

नगरपालिकाको भौगोलिक, सामाजिक, आर्थिक, पूर्वाधार लगायत क्षेत्रको विद्यमान यथार्थ स्थिति झल्काउन आवश्यक तथ्याङ्क संकलन र विश्लेषणका माध्यमबाट तयार गरी तर्कपूर्ण, सिलसिलेवार र व्यवस्थित रूपमा प्रस्तुत गरिएको सूचनाको एकीकृत दस्तावेज वस्तुगत विवरण हो । वस्तुगत विवरण तयारीका लागि स्तरीय विधि, औजार तथा प्रकृयाको अवलम्बन गर्नु जरुरी हुन्छ । सुरुङ्गा नगरपालिकाको वस्तुगत विवरण तयारीको पृष्ठभूमि, उद्देश्य, नीतिगत तथा कानूनी आधार, तयारी विधि तथा प्रक्रिया र सीमालाई यस परिच्छेदमा समावेश गरीएको छ ।

### १.१ पृष्ठभूमि

नेपालको संविधानले संघीय लोकतान्त्रिक शासन व्यवस्था अनुरूप जनताको सबैभन्दा नजिकको सरकारको रूपमा गाउँपालिका तथा नगरपालिकाको व्यवस्था गरेको छ । जस अनुसार स्वायत्तताको उच्चतम अभ्यास तथा विकेन्द्रीकरणको माध्यमद्वारा स्थानीय शासनमा सहभागिता, जवाफदेहिता, पारदर्शिता र उत्तरदायित्व कायम गरी सेवा प्रवाहमा प्रभावकारीतासँगै विकास प्रक्रियालाई द्रुततर तुल्याई जनअपेक्षाको सम्बोधन गर्ने ऐतिहासिक जिम्मेवारी स्थानीय सरकारको काँधमा आएको छ । सहकारीता, समन्वय र सहअस्थित्वका आधारमा संचालन हुने स्थानीय शासन प्रक्रियामा जनसहभागिता र साभेदारीको मर्मलाई समेत उच्च महत्व दिइएको छ । स्थानीय जनताले प्राप्त गर्ने सेवा सुविधालाई छिटो, छरितो र प्रभावकारी बनाई स्थानीय तहको सुदृढीकरण गर्न नीतिगत तथा व्यवहारिक अभ्यासहरू अगाडी बढि रहेका छन् ।

परिवर्तित नविनतम परिवेशमा स्थानीय सरकारले संविधान प्रदत्त अधिकार बमोजिमको अभिभारा पुरा गर्न गतिशिल विकास प्रक्रियालाई अनुशासित गराई सुशासन र समृद्धिका लागि अर्थपूर्ण पहल हुन जरुरी छ । यस कार्यका लागि नवनिर्वाचित पदाधिकारीको कुशल नेतृत्वमा शासन संचालन र विकास प्रकृयालाई प्रभावकारी रूपले दिशानिर्देश गर्नु आवश्यक छ । स्थानीय सरकारका गतिविधीहरूबाट जनतामा स्वायत्तताको महसुस हुने गरी संघीय समावेशी शासन व्यवस्थाको मर्मलाई जीवन्त तुल्याउने अपेक्षा गरिएको छ । मानव संसाधन तथा आर्थिक स्रोतको सिमिताका बावजुद उर्लदो जनआकांक्षाको व्यवस्थापनमा अपेक्षित नतिजा हासिल गर्न वास्तविक सूचना तथा तथ्यांक बलियो आधारका रूपमा रहन्छ ।

स्थानीय सरकारको सेवा प्रवाहमा चुस्तता र विकास प्रक्रियालाई यथोचित गति प्रदान गर्न खण्डिकृत र क्षेत्रगत सूचना सहितको गाउँ वस्तुगत विवरण तयारी जरुरी हुन्छ । नेपालमा सर्वप्रथम सातौँ आवधिक योजनाले हरेक जिल्लाले विकासका संभावना र स्रोतको आवश्यक सूचना हासिल गर्न आर्थिक, सामाजिक र भौगोलिक क्षेत्र समेटिएको वस्तुगत विवरण तयार गर्नुपर्ने निर्देशित गरेको थियो । तत्कालिन गाविस तथा नगरपालिकाको सन्दर्भमा दशौँ आवधिक योजनाले वस्तुगत विवरण तयार गर्नुपर्ने कुरालाई उठान गरेको थियो । स्थानीय स्वायत्त शासन ऐन, २०५५ र तत्सम्बन्धी नियमावली लागु भए पछि तत्कालिन स्थानीयनिकायमावस्तुगतविवरण तयारी नियमित रूपमा अगाडी बढेको थियो ।

वर्तमान सन्दर्भमा नेपाल सरकारले गाउँ तथा नगर क्षेत्रको समग्र वस्तुस्थिति झल्किने वस्तुगत विवरणको ढाँचा तयार गरी उपलब्ध गराइ यथासक्य छिटो तयार गर्न पत्राचार गरेको छ । नगरपालिकाको नेतृत्वमा यसरी तयार हुने वस्तुगत विवरणले स्थानीय तहमा तर्जुमा हुने योजनाका लागि सूचनाको आधार तयार गर्न महत्वपूर्ण हुनेछ । उपलब्ध कानूनी तथा नीतिगत व्यवस्थाका साथसाथै सरोकारवालासँगको परामर्श र विगतका सफल अभ्यासको आधारमा तयार गरिएको वस्तुगत विवरणले गाउँपालिकाको सेवा प्रवाह, आन्तरिकस्रोतपरिचालन तथा योजनावद्ध विकासमा टेवा पुऱ्याउने छ ।

## १.२ उद्देश्य

नगर क्षेत्रको विकासको विद्यमान अवस्था, संभावना र स्रोतको सम्बन्धमा आवश्यक सूचना व्यवस्थापन गर्न नगरपालिकाको समग्र स्थिति भल्किने वस्तुगत विवरण तयार गर्नु यस प्रतिवेदनको प्रमुख उद्देश्य हो। यसका विशेष उद्देश्य देहायअनुसार रहेका छन्।

- नगरको जनसांख्यिक, भू-जैविक, भौतिक, मानविय, आर्थिक, सामाजिक, वातावरण र संस्थागत क्षेत्रको विषयगत र वस्तुगत स्थिति चित्रण हुने गरी वस्तुगत विश्लेषण विवरण तयार गर्ने
- नगरपालिका, विषयगत कार्यालय/शाखा, संघ/संस्थाको विवरण, अध्ययन, सर्वेक्षण तथा प्रगति प्रतिवेदनबाट प्राप्त आधारभूत तथा संस्थागत तथ्याङ्क एकीकृत र विश्लेषण गरी विषयगत रूपमा गाउँको एकीकृत वस्तुगत विवरण तयार गर्ने
- नगरपालिकाको सेवा प्रवाह, स्थानीय राजस्वको आधार र दर निर्धारण र विकास निर्माण कार्यका लागि आवश्यक वस्तुगत तथा विषयगत सूचना उपलब्ध गराउने
- नगरपालिकाको वार्षिक, एकीकृत, आवधिक/रणनीतिक तथा गुरुयोजना र विषयगत योजना तर्जुमा र अनुगमन तथा मूल्याङ्कनको लागि विषयगत र खण्डीकृत सूचना विवरण उपलब्ध गराउने।

## १.३ कानुनी तथा नीतिगत आधारहरू

नगर वस्तुगत विवरण तयारी कार्यलाई चरणबद्ध र व्यवस्थित रूपमा सञ्चालन गर्न देहायअनुसारका कानुनी तथा नीतिगत आधारहरू रहेका छन्।

- क. नेपालको संविधान:** नेपालको संविधानअनुसार स्थानीय तहको अधिकार अनुसूची ८ को क्रम संख्या नम्बर ६ मा स्थानीय तथ्याङ्क तथा अभिलेख संकलन सम्बन्धी अधिकारलाई सूचीकृत गरिएको छ।
- ख. नेपाल सरकारबाट स्वीकृत संघ, प्रदेश र स्थानीय तहको अधिकारहरूको कार्य विस्तृतीकरण प्रतिवेदन:** नेपाल सरकारले नेपालको संविधानको अनुसूची ५, ६, ७, ८ र ९ मा उल्लेखित संघ, प्रदेश र स्थानीय तहको एकल तथा साझा अधिकार सूचीको कार्य विस्तृतीकरण सम्बन्धी प्रतिवेदनमा स्थानीय तहको अधिकारलाई थप व्याख्या गरेको छ। जस अनुसार स्थानीय तहको तथ्यांकीय अभिलेख व्यवस्थापन र स्थानीय तहका संभाव्य प्राकृतिक स्रोत र साधनको अभिलेख (प्रोफाइल) तयार गर्ने कुरालाई उल्लेख गरिएको छ।
- ग. स्थानीय सरकार सञ्चालन ऐन २०७४:**स्थानीय सरकार सञ्चालन ऐन २०७४ को दफा ११ को च, ड र थ मा बेरोजगारहरूको विवरण सहित स्थानीय तहको तथ्यांक संकलन गरी नियमित रूपले अद्यावधी गर्दै जानु पर्ने उल्लेख छ। त्यसरी नै स्थानीय तहको विकास आवधिक र वार्षिक योजनाहरू बनाई सोको आधारमा योजनाबद्ध विकास गर्नु पर्ने कुरा उल्लेख छ भने वार्षिक र आवधिक योजना बनाउनको लागि समेत गाउँको वस्तुगत विवरण तयार गर्नु पर्ने व्यवस्था छ।
- घ. स्थानीय तहको योजना तथा बजेट तर्जुमा कार्यविधि, २०७४:**यस कार्यविधिको दफा १ मा “प्रत्येक स्थानीय तहले वार्षिक योजना तथा बजेट तर्जुमा सहभागितामूलक प्रक्रियाबाट नतिजामूलक ढंगले बनाउनु पर्ने र योजना र बजेट तर्जुमा गर्नु पूर्व स्थानीय तहको भौगोलिक, सामाजिक, आर्थिक तथा पूर्वाधार लगायतका क्षेत्रको याथार्थ स्थिती देखिने गरी वस्तुस्थिति विवरण (Profile) तयार गर्नु पर्ने छ” भनि प्रष्ट रूपमा उल्लेख गरिएको छ।

## १.४ तयारीका चरण

नेपाल सरकारले उपलब्ध गराएको गाउँ/नगरपालिका वस्तुगत विवरण ढाँचा, विगतका सिकाई, सम्बन्धि विषय विज्ञका सुझाव र नगरपालिकाका सरोकारवालासँगको सहमतिअनुसार वस्तुगत विवरण तयार गरिएको छ। वस्तुगत विवरण तयारीमा देहाय बमोजिम चरण र प्रक्रिया अवलम्बन गरिएको छ।

### १.४.१ नगरपालिका वस्तुगत विवरण तयारीको ढाँचा, सर्वेक्षण औजार तथा कार्यविधि र प्रक्रिया निर्धारण

नेपाल सरकारबाट उपलब्ध स्थानीय तहको वस्तुगत विवरण तयारी स्तरीय ढाँचा, सर्वेक्षण औजार र कार्यविधिलाई नगरसभाबाट स्वीकृत गरी निर्धारण ढाँचा, सर्वेक्षण औजार र कार्यविधि बमोजिम नगर वस्तुगत विवरण तयार गर्ने निर्णय भई उपलब्ध नगरपालिका वस्तुगत विवरणको ढाँचा, सर्वेक्षण औजार तथा कार्यविधिका अतिरिक्त नगरपालिकाको स्थानीय परिवेश, विशिष्टता अनुसार नगर वस्तुगत विवरण तयार गरिएको छ। (www.mofaga.gov.np) वा अनुसूची १ र २ मा हेर्नु होला।

### १.४.२ नगरपालिका स्तरीय अभिमुखिकरण तथा सहमति निर्माण

नगरपालिका वस्तुगत विवरण तयारीका लागि विद्यमान कानूनी तथा नीतिगत व्यवस्था अनुसार जिल्ला समन्वय समितिको समन्वयमा सामुदायिक विकास कार्यक्रम अन्तर्गत विश्व खाद्य कार्यक्रमको प्राविधिक सहयोगमानगरसभातथा नगर कार्यपालिका सदस्यहरु र नगर विकास सरोकारवालाहरुको सहभागितामा सुरुङ्गा नगर कार्यपालिकाले मिति २०७४ माघ १६ देखि १८ गते सम्म स्थानीय सरकार सञ्चालन सम्बन्धी अभिमुखीकरण कार्यक्रम सञ्चालन भयो। अभिमुखीकरणको सिलशिलामा नगरवस्तुगत विवरणको आवश्यकता, महत्व र उपयोगको विषयमा जानकारी गराई तथ्यांक संकलन तथा श्रोत व्यवस्थापन सम्बन्धी सहमती भइ सुरुङ्गा नगरपालिकाको नेतृत्वमा यो नगरवस्तुगत विवरण तयार गरिएको छ।

### १.४.३ तथ्यांक संकलन

वस्तुगत विवरण तयारीका लागि मुख्य गरेर प्राथमिक र द्वितीय श्रोतबाट तथ्यांक संकलन गरिएको छ। प्राथमिक श्रोतमा पारिवारिक विवरण संकलनतथासहभागितामूलकछलफलबाटअन्य विवरणसंकलन गर्ने फारमहरु प्रयोग गरिएको थियो। द्वितीय श्रोतबाट तथ्यांक संकलनका लागि संस्थागत सर्वेक्षण फारम उपयोग गरियो। तथ्यांक संकलनका लागि प्रयोग गरिएका पारिवारिक विवरण सर्वेक्षण फारम **अनुसूची १**, संस्थागत विवरण संकलन फारम **अनुसूची २** प्रस्तुत गरिएको छ। संस्थागत तथ्याङ्कको प्रमुख श्रोतहरुमा नगर कार्यपालिका कार्यालय, जिल्लास्थित विधायक तथा डिभिजन कार्यालय, केन्द्रीय तथ्यांक विभाग अन्तर्गतका कार्यालयहरु, शैक्षिक संस्था, स्वास्थ्य संस्था, गैसस र समुदायमा आधारित संस्था, बैंक तथा वित्तिय संस्था र उक्त कार्यालय, निकाय र संस्थाको अभिलेख तथा प्रतिवेदन र अनुसन्धानमूलक दस्तावेजहरु प्रमुख रूपमा रहेका छन्। निर्वाचित जनप्रतिनिधि, कर्मचारी, स्थानीय सहजकर्ता तथा गणकहरु परिचालन गरी उपलब्ध सर्वेक्षण विधि तथा तत्सम्बन्धी औजार बमोजिम तथ्याङ्क संकलन गरियो।

त्यसरी नै श्रोत नक्शा तयारीको लागि स्थानीयस्तरमा छनौट गरिएका सहजकर्ताहरुलाई तालिम दिई वडा समितिका पदाधिकारीहरु र अन्य वृद्धिजिविहरुको सहभागितामा Google earthबाट बाटो, सेवा केन्द्रहरु, पोखरी, ताल र बाढी कटान क्षेत्र जस्ता श्रोतहरुको नक्शांकन तथा आवश्यक तथ्यांक संकलन गरिएको थियो।

### १.४.४ तथ्याङ्क प्रशोधन तथा विश्लेषण र श्रोत नक्शा तयारी

प्राप्त तथ्याङ्कलाई सूचनाको आवश्यकता अनुसार तथ्याङ्कशास्त्रीय विधि अनुसार Database management तथा IT विज्ञहरुद्वारा विश्लेषण गरियो। यसलाई <https://afp.robuststaging.biz> मा Log in गरि हेर्न सकिने बन (ईएको छ। यसमा विषय क्षेत्रगत, वडागत र सामाजिक संरचनागत (लैंगिक र जातीगत) अनुसार विश्लेषण गरिएको छ। यसैगरी जिल्लागत रूपमा मात्र प्रतिवेदन वा अभिलेखबाट प्राप्त तथ्यांकलाई नगरपालिकाको प्रतिनिधित्व हुने वा सामान्यकरण गर्न मिल्ने हदसम्म सोही अनुसार हुने गरी उल्लेख गरिएको छ। विश्लेषणबाट प्राप्त सूचनाहरु मध्ये भौगोलिक, भौतिक, प्राकृतिक तथा साँस्कृतिक विवरणलाई भौगोलिक सूचना प्रणालीमा आधारित स्रोत नक्सा तयार गरियो।

### १.४.५ वस्तुगत विवरणको मस्यौदा तयारी

नेपाल सरकारबाट उपलब्ध नगर वस्तुगत विवरणको ढाँचा, नगर कार्यपालिका र सरोकारसँगको छलफल र निस्कर्ष बमोजिम नगर वस्तुगत विवरणको मस्यौदा तयार गरियो। मस्यौदा तयार गर्दा उपलब्ध ढाँचामा स्थानीय परिवेश र विशिष्टता, विषय तथा सूचना र विवरणलाई समावेश गर्ने प्रयास गरिएको छ। मस्यौदामा संभव भएसम्मका सूचनालाई स्रोत नक्शाको रूपमा जिआईइस नक्शामा प्रस्तुत गरिएको छ।

### १.४.६ वस्तुगत विवरण सुभावा संकलन

स्थानीय तहको वस्तुगत विवरण कार्यविधिमा उल्लेखित स्तरीय ढाँचा बमोजिम तयार नगर वस्तुगत विवरणको मस्यौदा प्रस्तुत तथा छलफल गरी सुभावा प्राप्त गर्न नगरपालिका स्तरीय प्रमाणीकरण कार्यशाला गोष्ठीको आयोजना गरिनेछ। कार्यशालामा विषयगत रूपमा मस्यौदा वस्तुगत विवरणको सूचना तथा विवरण प्रस्तुत गरी विषयगत समूह तथा वृहत समूह छलफलमा सुभावा संकलन गर्नुका साथै वस्तुगत विवरणलाई औपचारिक रूपमा अनुमोदन गरी प्रस्तुत सूचना तथा विवरणलाई नगरपालिकाको आधाररेखा सूचनाको रूपमा लिई योजना तर्जुमा, नतिजा अनुगमन तथा विकासका उपलब्धीको लेखाजोखाको लागि प्रयोग गर्ने प्रतिबद्धता गरी यसैगरी मस्यौदा विवरणमा वडा समिति र शाखा तथा इकाई र जिल्ला समन्वय समिति (जिसस) र सहयोगी निकायहरूलाई उपलब्ध गराई सुभावा संकलन गरिनेछ।

### १.४.७ नगर वस्तुगत विवरण अन्तिम प्रतिवेदन तयारी

नगर वस्तुगत विवरण प्रमाणीकरण कार्यशालाबाट प्राप्त राय तथा सुभावा, जिसस, विषयगत शाखा, वडा समिति र सहयोगी निकायबाट समेत प्राप्त सुभावलाई समावेश गरी नगर वस्तुगत विवरणको अन्तिम प्रतिवेदन तयार गरियो। यससरी तयार भएको वस्तुगत विवरणलाई मोबाईमा Local Govt Profile भन्ने Apps download गरी मोबाईबाट आवश्यकता अनुसार हेर्न र प्रयोग गर्न सकिन्छ।

### १.५ सीमा

नगर वस्तुगत विवरणलाई नेपाल सरकारद्वारा जारी ढाँचा तथा विगतमा सफल अनुभव बमोजिम तयार गरिएको छ। विवरणमा यथासक्य बढी सूचना समाविष्ट हुने गरी तयारी गर्ने अभ्यास भएता पनि स्थानीय शासन संचालनको शुरुवाती अवस्था भएको हुँदा कानूनी, नीतिगत तथा तथ्याङ्क व्यवस्थापन सम्बन्धी व्यवहारिक कठिनाईहरू सामना गर्नु पर्यो। सोको बाबजुद सम्बन्धित सबैको प्रयासबाट गाउँ वस्तुगत विवरण तयारी कार्य पुरा गरिएको छ। प्रस्तुत तथ्याङ्कलाई संभव भएसम्म वडागत तथा सामाजिक रूपमा खण्डीकृत र विषयगत रूपमा एकीकृत गर्ने प्रयास गरिएको छ। नवगठित नगरपालिकामा सीमित कानूनी तथा नीतिगत व्यवस्था, स्रोतसाधनको बाबजुद पहिलो प्रयासको रूपमा तयार गरिएको छ।



## परिच्छेद २: नगरपालिकाको विद्यमान अवस्था

यस परिच्छेदमा यस नपाको भौगोलिक अवस्थिति, ऐतिहासिक चिनारी तथा नामाकरण, राजनीतिक अवस्थिति, प्राकृतिक तथा साँस्कृतिक उत्कृष्टता, विकास संभावनाहरूलाई देहाय बमोजिमका शीर्षकहरूमा व्याख्या गरिएको छ।

### २.१ भौगोलिक अवस्थिति

सुरुङ्गा नपा समुन्द्री सतहबाट ९० देखि ३६४ मिटर सम्मको उचाईमा रहेको छ। यो नपा भौगोलिक अवस्थितिका हिसाबले २६ डिग्री३५मिनेट४० सेकेण्ड उत्तर देखि २६ डिग्री४७मिनेट २६ सेकेण्ड उत्तरी अक्षांश र ८६ डिग्री३०मिनेट २ सेकेण्ड देखि ८६ डिग्री ३५मिनेट३६ सेकेण्ड पुर्वी देशान्तरमा फैलिएको छ। यस नपाको पूर्वमा खडक नपा, बोदेवसाईन नपा तथा उदयपुर जिल्ला सिमाना, उत्तरमा उदयपुर जिल्ला सिमा, दक्षिणमा बलान विहुल गापा र पश्चिममा सिरहा जिल्ला सिमाना रहेको छ। जिल्लाको कुल क्षेत्रफल १२७५ वर्ग किमी मध्ये ८.४ प्रतिशत भुभाग ओगटने यस गाउँपालिकाको कुल क्षेत्रफल १०७.०३ वर्ग किमी छ। साविकका पिप्रापश्चिम, हर्दिया, दौलतपुर, मधुपट्टी, कुशाहा, हरिपुर, मलहनमा, टिकुलिया, पटेवाका पुरै क्षेत्र र मलहनिया का केही वडा समायोज गरी सुरुङ्गा नपानिर्माण गरीएको हो। नपाको वडाको विवरण तालिकामा प्रस्तुत गरिएको छ।

तालिका नं. २.१ :सुरुङ्गानपाको वडा विभाजन तथा क्षेत्रफल

वडा	समावेशगाविस / नगरपालिका	क्षेत्रफल(वर्गकि.मी.)	प्रतिशत
१	पिप्रा (पश्चिम)(१-९)	१४.९८	१४.०
२	हर्दिया(१-९)	१३.९३	१३.०
३	दौलतपुर(१-९)	१२.९६	१२.१
४	मधुपट्टी(१-९)	१४.९५	१४.०
५	कुशाहा(५-९)	४.३७	४.१
६	कुशाहा(१-४)	८.९२	८.३
७	हरिपुर(१-९)	११.३७	१०.६
८	मलहनमा(१-९)	७.११	६.६
९	टिकुलिया(१-९)	७.२३	६.८
१०	पटेवा(१-६)	३.५७	३.३
११	पटेवा (७-९),मलहनिया(५,६)	७.६४	७.१
	<b>जम्मा</b>	<b>१०७.०३</b>	<b>१००.०</b>

श्रोत:स्थानीय पुनरसंरचना आयोगको प्रतिवेदन, २०७३

### २.२ ऐतिहासिक चिनारी तथा नामाकरण

सुरुङ्गा नगरपालिका सप्तरी जिल्लाको प्रसिद्ध सुरुङ्गापहाडको नामबाट नामाकरण गरिएको हो। चुरेपहाडको श्रेणीमा अवस्थित यस पहाडबाट सुरुङ्गा खोलाको सुरुवात भई दक्षिण तिर बग्दछ जुन स्थानीय कृषि उपाजनको लागि महत्वपूर्ण रहेको छ। यो नगरपालिकाको मध्य भाग भएर सगरमाथा राजमार्ग उत्तरतिर गएको छ भने पूर्व पश्चिम राजमार्ग पनि मध्ये भाग भएर गएको छ।

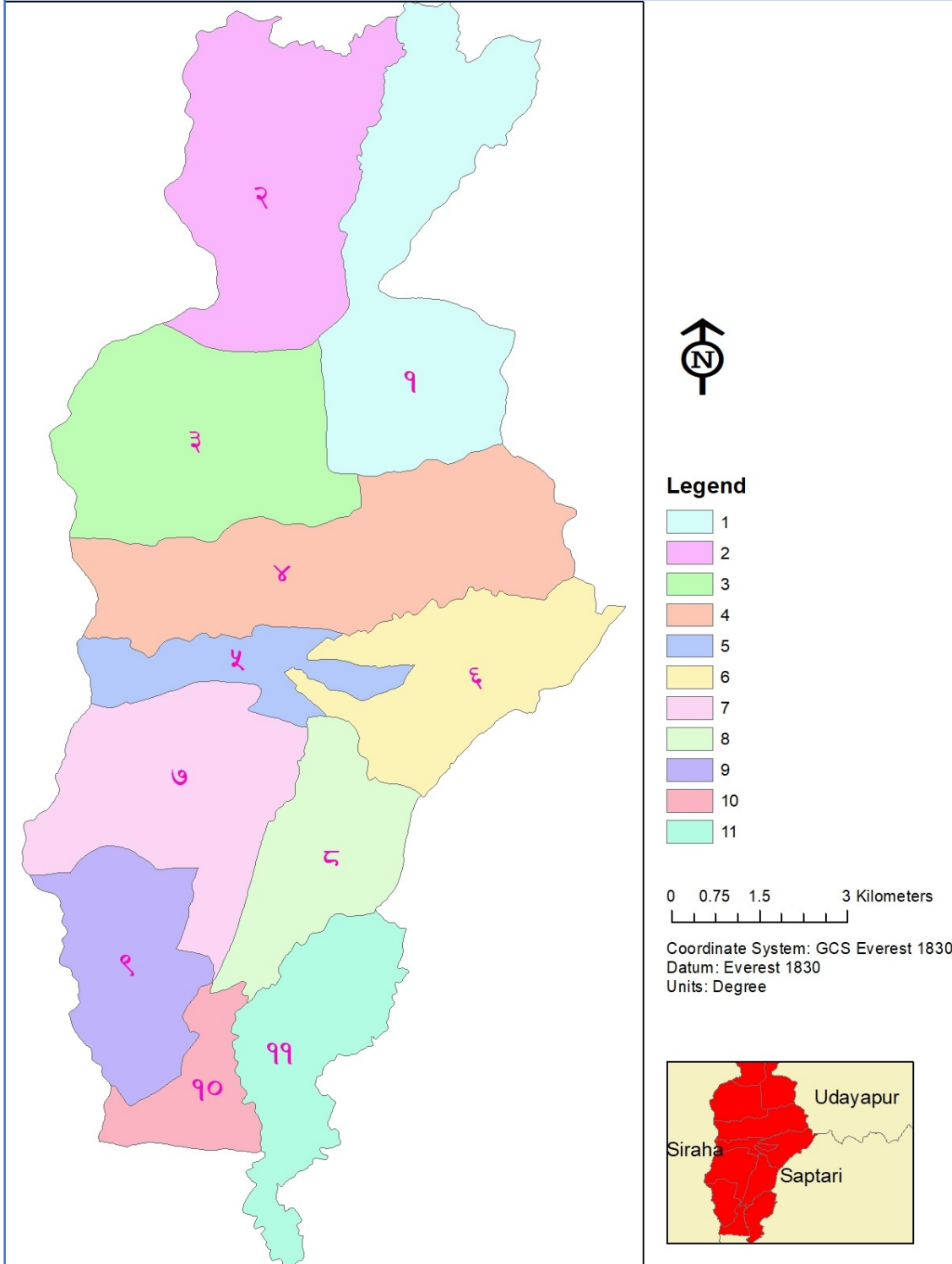
### २.३ राजनीतिक अवस्थिति

यो नपा प्रदेश नं. २ अन्तरगत सप्तरीजिल्ला, प्रतिनिधिसभा क्षेत्र नं. ४ तथा प्रदेश सभा क्षेत्र नं. १ (क) अन्तरगत रहेको छ। यो नगरपालिका नेपाल सरकारले २०७३ सालमा साविक पश्चिम पिप्रा,हर्दिया,दौलतपुर,मधुपट्टी,कुशाहा,हरिपुर,मलहनमा,टिकुलिया,पटेवा सबै वडा र मलहनिया गाउँ विकास समितिका ५ र ६ वडा मिलाएर बनेको हो। यस नगरपालिकामा ११ वडाहरू रहेका छन्। सप्तरी जिल्लामा १८ स्थानीय तह (९



नगरपालिका र ९ गाउँपालिका)मध्ये यो एक हो । नपाको केन्द्र साविक मधुपटी गाविस कार्यालय रहेको स्थानमा रहेको छ । यो नपा साविकको नेपालको पुर्वाञ्चल विकास क्षेत्र र सगरमाथा अञ्चलमा पर्दछ ।

नक्शा २.१: सुरुङ्गा नगरपालिकाको राजनितिक विभाजन



श्रोत: स्थानीय तह पुनर्संरचना आयोग प्रतिवेदन, २०७३

## २.४ धरातलीय अवस्था

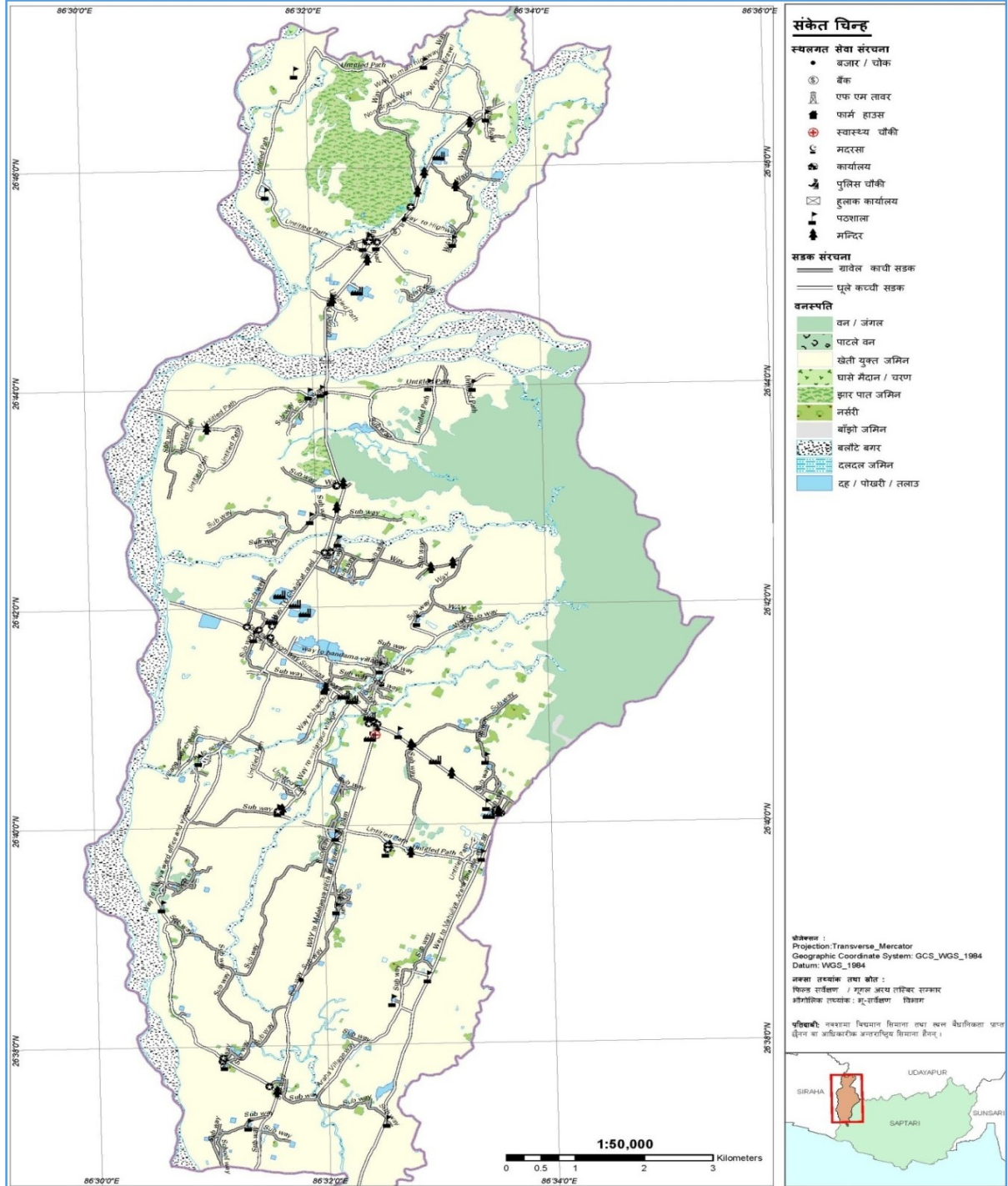
तराईको जिल्ला अन्तरगत रहेको यस क्षेत्रमा धरातलीय स्वरूपका हिसाबले अधिकांश भूभाग समथर क्षेत्रले ओगटेको छ। यस गाउँपालिकामा वसोवास योग्य क्षेत्र सहितको उर्वर खेतियोग्य जमिन रहेको छ। सामान्यतया: यस क्षेत्रमा बलौटे खालको माटो रहेको देखिन्छ। भूमीको प्रकारको आधारमा क्षेत्रफल तालिका २.२ मा दिइएको छ।

तालिका २.२: भूमीको प्रकारको आधारमा क्षेत्रफल

भूमीको प्रकार	क्षेत्रफल (बर्ग कि.मि. मा)	प्रतिशत
बस्ती तथा निर्माण क्षेत्र	०.०२	०.०१
खेती गरिएको क्षेत्र	७९.६२	७४.३९
जंगल	१८.१५	१६.९६
बगैचा	०.१८	०.१६
पोखरी तथा ताल	०.०५	०.०४
वगर	६.९०	६.४४
सिमसार क्षेत्र	०.३१	०.२९
पानीले ढाकोको क्षेत्र	१.७४	१.६३
चरण क्षेत्र	०.०३	०.०३
खाली जमिन	०.०२	०.०२
अन्य	०.०१	०.०१
<b>जम्मा</b>	<b>१०७.०३</b>	<b>१००.००</b>

श्रोत: LRMP 1996, नापी विभाग

नक्शा २.२: सुरुङ्गानगरपालिकाको श्रोत नक्शा



स्रोत: सहभागितामूलक श्रोत नक्शांकन, २०७५

२.५ ग्राहस्थ उत्पादन, मानव विकास सूचकांक र गरिबी

नेपाल मानव विकास प्रतिवेदन २०१४ तथा गरिबीको लघु क्षेत्र अनुमान २०६८ मा सप्तरीजिल्लाको सन्दर्भमा औलाइएका तथ्यहरूलाई सुरुङ्गा नगरपालिकाको हकमा पनि सामान्यीकरण गरिएको छ । नेपाल मानव विकास प्रतिवेदन, २०१४ अनुसार सप्तरीजिल्ला मानव विकास सूचकांकका दृष्टिकोणले साविकका ७५ जिल्लाहरू मध्ये १२ औं स्थानमा पर्दछ । यस जिल्लाको मानव विकास सूचकांकको मान ०.४०९ रहेको छ । जसअनुसार औषत आयु

६३.१४ वर्ष तथा प्रतिव्यक्ति आम्दानी १००७ अमेरिकी डलर रहेको छ । राष्ट्रिय योजना आयोगको अनुसार यस जिल्लामा ४९.० प्रतिशत गरिव रहेको देखिन्छ ।

### परिच्छेद ३: जनसंख्याको अवस्था

यस परिच्छेदमा नगरपालिकाको जनसांख्यिक अवस्थसँग सम्बन्धीत वस्ती, घरधुरीको विवरण, जनसंख्या बनौट, संरचना तथा वितरण जस्ता विषयहरू समाविष्ट रहेका छन् ।

#### ३.१ वस्ती र घरपरीवार विवरण

#### ३.२ जनसंख्या वितरणको अवस्था

घरपरिवार सर्वेक्षण २०७५ अनुसार यस नगरपालिकाको कूल घरपरिवार ९६७१ र जनसंख्या ५०८१६ रहेको छ । वडाअनुसार सबैभन्दा उच्च जनसंख्या वडा नं. २ रहेको छ भने सबै भन्दा न्यून वडा नं. १० रहेको देखिन्छ । विवरण अनुसार औषत घरपरिवारको आकार ५.२४ र लैंगिक अनुपात १०९.३३ रहेको छ । यस सम्बन्धी वडागत विवरण देहाय बमोजिम तालिकामा रहेको छ ।

तालिका नं. ३.१ : वडाअनुसार परिवार तथा जनसंख्या विवरण

वडा नम्बर	घरधुरी			जनसंख्या					औषत परिवार	लैंगिक अनुपात
	पुरुष घरमुली	महिला घरमुली	जम्मा	पुरुष	महिला	अन्य	उपलब्ध नभएको	जम्मा		
१	८०७	१५०	९५७	२६३२	२३०८	०	०	४९४०	५.१६	११४.०३
२	१०५४	२४६	१३००	३४६२	३२३८	०	०	६७००	५.१५	१०६.९१
३	७५४	४२३	११७७	३०१६	२८६१	०	०	५८७७	४.९९	१०५.४१
४	८६५	१६८	१०३३	२९१४	२७२६	०	०	५६४०	५.४५	१०६.८९
५	५७०	७४	६४४	१८०९	१४८३	०	०	३२९२	५.११	१२१.९८
६	५०५	२१	५२६	१४२२	१२९२	१	०	२७१५	५.१६	११०.०६
७	१०३९	७०	११०९	३१६४	२८४२	१०	०	६०१६	५.४२	१११.३३
८	७३४	८९	८२३	२१८५	२०८८	०	०	४२७३	५.१९	१०४.६४
९	६०६	२१९	८२५	२३३५	२१६३	२	०	४५००	५.४५	१०७.९५
१०	५२७	१०७	६३४	१६३३	१४५६	०	०	३०८९	४.८७	११२.१५
११	४५०	१९२	६४२	१८९८	१८७२	०	०	३७७०	५.८७	१०९.३८
<b>जम्मा</b>	<b>७९१२</b>	<b>१७५९</b>	<b>९६७१</b>	<b>२६४७१</b>	<b>२४३३२</b>	<b>१३</b>	<b>०</b>	<b>५०८१६</b>	<b>५.२४</b>	<b>१०९.३३</b>

स्रोत: घरपरिवार सर्वेक्षण, २०७५

#### ३.३ उमेर तथा लिंगको आधारमा जनसंख्या विवरण

उमेरका आधारमा जनसंख्याको स्थिति हेर्दा १९ देखि २४ वर्ष उमेर समुहको जनसंख्या सबै भन्दा बढी: १ वर्ष भन्दा कम उमेर समुहको सबै भन्दा कम जनसंख्या रहेको पाईन्छ । वडा अनुसार विभिन्न उमेर समुह सम्बन्धी अन्य विवरण देहाय बमोजिम तालिकामा रहेको छ ।

तालिका नं. ३.२ : वडागत रूपमा उमेरअनुसारको जनसंख्या

वडा	१ वर्ष कम			१-५ वर्ष			६-१४ वर्ष			१५-१८ वर्ष			१९-२४ वर्ष			२५-४९ वर्ष			४९-५९ वर्ष			६०-६९ वर्ष			७० वर्ष बढी		
	पु	म	अ	पु	म	अ	पु	म	अ	पु	म	अ	पु	म	अ	पु	म	अ	पु	म	अ	पु	म	अ	पु	म	अ
१	४२	३०	०	२०४	१८९	०	४१२	३६२	०	२३२	१९७	०	९८७	८३०	०	२९४	३०६	०	२१०	१८६	०	१२७	१२७	०	९५	८१	०
२	५६	५८	०	२९४	२३९	०	५६१	५२०	०	२९५	२७२	०	१२३३	११७७	०	४३१	३७४	०	२५३	२४६	०	२२७	२२७	०	१३०	१२५	०
३	३७	३०	०	२८३	२७४	०	५५४	४४१	०	२५२	२७६	०	१०७७	१०७५	०	३००	३०५	०	२५९	२०६	०	१५३	१७३	०	१००	८१	०

जम्मा	११	१०	९	८	७	६	५	४
४३९	३५	२०	५२	४२	३९	२३	४४	४९
३५६	३०	१३	३८	२३	४१	१९	२७	४६
०	०	०	०	०	०	०	०	०
२३९४	१९०	१७६	२४७	१८६	२७५	१५५	१४६	२३८
२१५०	१७६	१३५	२२५	१९७	२४८	१३३	१२२	२११
०	०	०	०	०	०	०	०	०
४३८७	२७२	२९४	३६६	३९४	५५०	२२०	२७६	४८८
३९४८	२९१	२७८	३८२	३४९	४९१	२२२	२०६	४२६
५	०	०	१	०	४	०	०	०
२३२९	१५४	१४०	१९१	२०३	२८१	११४	१७४	२९३
२१३२	१५२	१३०	१४२	२०४	२५६	९८	११४	२९१
३	०	०	१	०	२	०	०	०
९३७५	६६९	५६४	८३२	७५९	११११	५०३	६३३	१००६
८५७६	६१९	५२६	७३२	६७२	१००	४६०	५५२	९३२
३	०	०	०	०	३	०	०	०
३०७७	२३८	१७४	२९७	२६०	३७५	१६८	२१५	३२९
३००१	२७६	१४४	२९७	३१०	३२६	१४६	१९०	३२७
१	०	०	०	०	१	०	०	०
२१४७	१६३	११४	१६७	१६०	२६९	१२१	१७६	२५२
१८४७	१४८	१०६	१४६	१५५	१९४	९४	१४०	२२६
०	०	०	०	०	०	०	०	०
१३७५	१०१	८८	१०४	१०७	१५९	६५	८५	१४३
१४०६	९९	८९	१०३	१०९	१६९	७१	८२	१५७
१	०	०	०	०	०	१	०	०
९५२	७६	६३	७६	७४	१०९	५३	५७	११६
९१६	८१	५५	९८	९९	११७	४९	५०	११०
०	०	०	०	०	०	०	०	०

स्रोत: घरपरिवार सर्वेक्षण, २०७५

### ३.४ मातृभाषाको आधारमा जनसंख्या विवरण

नगरपालिका भित्र बोलिने मातृभाषाहरु मध्ये प्रायजसा मैथली ४९.२० प्रतिशत, थारु ३७.१५ प्रतिशत, नेपाली ११.१९ प्रतिशत र क्रमशः अन्य भाषा रहेको देखिन्छ। यस सम्बन्धी विस्तृत विवरण देहाय बमोजिम तालिकामा रहेको छ।

तालिका नं. ३.३ : मातृभाषाअनुसार जनसंख्या

वडा	नेपाली	मैथली	भोजपुरी	थारु	हिन्दी	उर्दु	बान्तवा	चाम्लिङ	लिम्बु	तामाङ	खस	अन्य	उपलब्ध नभएको	जम्मा
१	२३५६	१०८०	०	१३७०	०	०	०	०	०	०	०	६१	७३	४९४०
२	२३०८	१८०१	१	२१८४	०	०	०	७	०	५३	०	३१४	३२	६७००
३	५७८	३६०८	०	१५५७	०	०	४२	१०	०	१३	०	६७	२	५८७७
४	२२४	२७९९	०	२५६५	६	०	२	०	०	०	०	०	४४	५६४०
५	१९	१७५१	०	१३३१	२	१८३	०	०	०	०	०	०	६	३२९२
६	९१	१६१७	१	८६९	१५	७३	१	०	१	०	०	०	४७	२७५५
७	७५	४७६२	३	११०२	१३	०	०	०	०	०	१	०	६४	६०९६
८	२५	२३१५	०	१८६८	१०	०	०	०	०	०	०	०	५५	४२७३
९	११	२०५८	५	२४०७	१	०	०	०	०	०	०	०	१८	४५००
१०	३	२९१६	०	१५९	१	१	०	०	०	०	०	०	९	३०८९
११	१	२९२	२	३४७५	१	०	०	०	०	०	०	०	३	३७७०
जम्मा	५६८७	२५०३	१२	१८८३	४९	२५७	४५	१७	१	६६	१	४४२	३५३	५०८१६
प्रतिशत	११.१९	४९.२०	०.०२	३७.१५	०.०९	०.५०	०.०८	०.०३	०.००१	१.२९	०.००१	०.८६	०.६९	१००

स्रोत: घरपरिवार सर्वेक्षण, २०७५

### ३.५ धर्म अनुसार जनसंख्या विवरण

धार्मिक हिसाबले नगरपालिका भित्र सबैभन्दा धेरै हिन्दु धर्म मान्नेहरू ९३.३५ प्रतिशत र त्यसपछि अन्य धर्मवालाहरू क्रमशः रहेको पाईन्छ । वडा अनुसार विभिन्न धर्म अनुसारको जनसंख्या विवरण देहाय बमोजिम रहेको छ ।

तालिका नं. ३.४ : वडागत रूपमा धर्मअनुसार जनसंख्या

वडा	हिन्दु	बौद्ध	ईस्लाम (मुस्लिम)	इसाई (क्रिस्चियन)	किरात	जैन	अन्य	उपलब्ध नभएको	जम्मा
१	४९२९	१	०	०	०	०	०	१०	४९४०
२	६६४९	१२	२१	३	०	०	२	१३	६७००
३	५८४२	२३	०	९	०	०	०	३	५८७७
४	५६०३	४	०	०	०	०	०	३३	५६४०
५	२६३६	३	६४३	०	०	०	०	१०	३२९२
६	१९७५	७	७२७	०	०	०	०	६	२७१५
७	५७००	२५	२७६	२	२	१	०	१०	६०१६
८	४२१७	१५	१०	०	०	०	०	३१	४२७३
९	३५१३	७	९७३	०	०	०	०	७	४५००
१०	२९०१	२	१७१	१२	०	०	१	२	३०८९
११	३४७२	१	२९६	०	०	०	०	१	३७७०
<b>जम्मा</b>	<b>४७४४१</b>	<b>१००</b>	<b>३११७</b>	<b>२६</b>	<b>२</b>	<b>१</b>	<b>३</b>	<b>१२६</b>	<b>५०८१६</b>
<b>प्रतिशत</b>	<b>९३.३५</b>	<b>०.१९</b>	<b>६.१३</b>	<b>०.०५</b>	<b>०.००३</b>	<b>०.००१</b>	<b>०.००५</b>	<b>०.२४</b>	<b>१००</b>

स्रोत: घरपरिवार सर्वेक्षण, २०७५

### ३.६ जातिगत आधारमा जनसंख्या विवरण

जातजातिगत आधारमा जनसंख्यालाई हेर्दा तराई आदिवासी जनजाति ३९.५८ प्रतिशत, तराई दलित २५.८९ प्रतिशत, तराई अन्य १८.१७ प्रतिशत र क्रमशः अन्य जातजाति रहको पाईन्छ । नगरपालिकाको जनसंख्यालाई जातजातिगत रूपमा देहाय बमोजिम प्रस्तुत गरिएको छ । ब्राह्मण

तालिका नं. ३.४ (क): जातिगत आधारमा घरपरिवार

वडा	पहाडीवाम्हण/क्षेत्री	तराई वाम्हण/क्षेत्री	पहाडी आदीवासी/जनजाती	तराई आदीवासी/जनजाती	पहाडी दलित	तराई दलित	मुस्लिम	पहाडी अन्य	तराई अन्य	उपलब्ध नभए	जम्मा
१	२०१	३३	१८७	३१५	४२	९४	१	१५	६९	०	९५७
२	०	३९१	३	४९७	०	२६९	३	७	१३०	०	१३०
३	०	९१	०	५३१	०	३८३	०	६	१६६	०	११७
४	१	१५	३	५०५	५	३५२	०	६	१४६	०	१०३
५	०	५	३	२९७	२	१८९	१०४	३०	१४	०	६४४
६	०	३	१	१८१	०	१५७	१३८	११	३५	०	५२६
७	०	२	१	४३०	१	३९५	४२	२७	२११	०	११०
८	१	१	१	३४१	१	२७४	२	३३	१६९	०	८२३
९	०	१	१	२३१	०	१५७	१७७	६	२५२	०	८२५
१०	०	०	०	३३	०	९८	३४	१७	४५२	०	६३४
११	०	०	०	३५०	०	२००	४१	११	४०	०	६४२

जम्मा	२०३	५४२	२००	३७११	५१	२५६८	५४२	१७०	१६८	०	९६७
प्रतिशत	२.०९	५.६०	२.०६	३८.३७	०.५२	२६.५५	५.६०	१.७५	१७.४१	०	१००

स्रोत: घरपरिवार सर्वेक्षण, २०७५

तालिका नं. ३.५ (ख) : वडाअनुसार जातिगत जनसंख्या विवरण

वडा	पहाडी वाम्हण/क्षेत्री	तराईवाम्हण/क्षेत्री	पहाडीआदीबासी/जनजाती	तराईआदीबासी/जनजाती	पहाडी दलित	तराई दलित	मुस्लिम	पहाडी अन्य	तराई अन्य	उपलब्ध नभएको	जम्मा
१	१०६९	२०८	९६५	१५९६	२४९	४९४	१	०	३५२	६	४९४०
२	३	१९१७	७	२७०४	२	१३३६	२६	०	७०३	२	६७००
३	१	४१८	०	२६३५	०	१८५७	०	०	९६५	१	५८७७
४	५	८१	१६	२७१७	१८	१९२६	०	३	८७३	१	५६४०
५	०	२१	८	१५४४	८	९८४	६५१	०	७३	३	३२९२
६	१	१५	७	१०२१	४	७६५	७३३	०	१६९	०	२७१५
७	०	११	१	२४३७	७	२०५१	२८६	७	१२१३	३	६०१६
८	१	४	१	१९५०	६	१३४३	१०	१	९५५	२	४२७३
९	०	३	३	१२६१	५	७७०	१००	३	१४४६	१	४५००
१०	०	०	०	१५८	२	५००	१७४	१२	२२३९	४	३०८९
११	०	०	२	२०९२	१	११३०	२९७	१	२४६	१	३७७०
जम्मा	१०८०	२६७८	१०१०	२०११५	३०२	१३१६०	३१८६	२७	९२३४	२४	५०८१६
प्रतिशत	२.१२	५.२६	१.९८	३९.५८	०.५९	२५.८९	६.२६	०.०५	१८.१७	०.०४	१००

स्रोत: घरपरिवार सर्वेक्षण, २०७५

### ३.७ अपांगताको आधारमा जनसंख्या

नगरपालिका क्षेत्रभित्र रहेका विभिन्न खालका अपांगता भएका कूल व्यक्तिहरु मध्ये सबैभन्दा उच्च शारीरिक अपांगता भएकाहरुको संख्या ४२६ रहेको र क्रमशः अन्य अपाङ्गता भएको देखिन्छ। यस सम्बन्धी वडा अनुसार विवरण देहाय बमोजिम रहेको छ।

तालिका नं. ३.६ : वडागत रूपमा अपाङ्गताको किसिमअनुसार जनसंख्या

वडा	अपाङ्गता नभएको	शारीरिक अपाङ्गताभएको	बौद्धिक अपाङ्गताभएको	दृष्टिबिहिन (आखानदेखे)	बहिरा (सुन्न र बोल्न नसक्ने)	स्वर बोलाईसम्बन्धी अपाङ्गता (भकभके)	मनोसामाजिक अपाङ्गताभएको	उपलब्ध नभएको	जम्मा
१	४७९६	८२	५	६	१२	३	१०	२६	४९४०
२	६६०७	२५	७	५	३३	६	८	९	६७००
३	५८१६	३०	५	४	७	११	०	४	५८७७
४	५५२२	५९	८	६	८	६	३	२८	५६४०
५	३१५६	३९	२	४	८	३	५९	२१	३२९२
६	२४८९	२२	३	०	८	१	०	१९२	२७१५
७	५९१७	५९	१०	६	५	१	०	१८	६०१६
८	४२०२	२८	७	६	१०	१	३	१६	४२७३



९	४४६०	१६	२	१	८	०	४	९	४५००
१०	३०४६	१६	६	४	२	४	१	१०	३०८९
११	३७०२	५०	०	६	४	१	४	३	३७७०
जम्मा	४९७९३	४२६	५५	४८	१०५	३७	९२	३३६	५०८१२
प्रतिशत	९७.८	०.८	०.१	०.१	०.२	०.१	०.२	०.७	१००.०

स्रोत: घरपरिवार सर्वेक्षण, २०७५

### ३.८ आवासमाथीको स्वामित्वका आधारमा घरपरिवार विवरण

नपा क्षेत्र रहेका कूल घरपरिवार मध्ये ८८९१ घरपरिवार आफ्नै स्वात्वि भएको घरमा बस्ने गरेको देखिन्छ । त्यसैगरि, भाडामा बस्नेको घरपरिवार संख्या ४० र क्रमश अन्य रहेका छन् । यस सम्बन्धी विवरणलाई देहाय बमोजिमको तालिकामा प्रस्तुत गरिएको छ ।

तालिका नं. ३.७ : घरको स्वामित्वको प्रकार

वडा नम्बर	बसोबास गरेको घरको स्वामित्व अनुसार परिवारसंख्या					जम्मा
	नीजि/आफ्नै	भाडाको घर	संस्थागत घर	अन्य	उपलब्ध नभएको	
१	९५०	२	०	०	५	९५७
२	१२३५	६	५६	१	२	१३००
३	११६६	११	०	०	०	११७७
४	१०१६	११	५	१	०	१०३३
५	६३८	१	०	२	३	६४४
६	४९८	२	२३	१	२	५२६
७	४९२	१	५८९	२६	१	११०९
८	८०९	०	६	३	५	८२३
९	८१५	६	०	३	१	८२५
१०	६३४	०	०	०	०	६३४
११	६३८	०	०	०	४	६४२
जम्मा	८८९१	४०	६७९	३७	२३	९६७१

स्रोत: घरपरिवार सर्वेक्षण, २०७५

### परिच्छेद ४: आर्थिक अवस्था

यस परिच्छेदमा नगरपालिकाको पेशा, रोजगारी, कृषि, उद्योग व्यापार तथा व्यवसाय, सहकारी, पर्यटन, बैंक तथा वित्तिय संस्था आर्थिक गतिविधि सम्बन्धी विवरणलाई शीर्षक अनुसार प्रस्तुत गरिएको छ ।

#### ४.१ प्रमुख आर्थिक विवरण

यस शीर्षक अन्तरगत आर्थिक गतिविधिको विवरण प्रस्तुत गरिएको छ ।

#### ४.१.१ मुख्य पेशा सम्बन्धी विवरण

यस क्षेत्रमा अबलम्बन गरिएको पेशा मध्ये सबैभन्दा बढि कृषि तथा पशुपालनमा ६१४६ जना रहेका छन् । दश वर्षभन्दा माथिको जनसंख्याको पेशागत स्थिति निहाल्दा सबैभन्दा न्यून १५० जना अन्य व्यवसायिक कार्य (पत्रकार, वकिल, परामर्श, ठेक्का, पुजारी) गर्ने रहेका छन् । पेशा अनुसार विस्तृत जनसंख्या विवरण देहाय बमोजिम रहेको छ ।

तालिका ४.१: मुख्य पेशा सम्बन्धी विवरण

वडा नम्बर	कृषि तथा पशुपालन	नोकरी जागिर	उद्योग व्यापार	ज्याला मजदुरी	व्यवसायिक कार्य (पत्रकार, वकिल, परामर्श, ठेक्का, पुजारी)	बैदेशिक रोजगारी	विद्यार्थी (अध्ययनरत)	गृहिणी	बेरोजगार	कम उमेर	अन्य	उपलब्ध नभएको
१	४५५	१५३	७८	७८२	६	२९८	९४७	१२०५	२०६	७८२	१०	१८
२	७३६	२२६	१४९	५३४	७९	५००	१३८४	१७०२	१८०	१११४	८२	१४
३	६७५	१६५	११२	८८७	२१	३६९	१०६३	१०२४	४०१	१०६३	९२	५
४	४०१	२०१	१७७	७६२	४	३६४	१०१२	१२२७	४८३	९३९	९	६१
५	२९५	८५	७६	७८६	३	२७३	५८२	४४३	१७६	५३६	३	३४
६	१६५	४४	२३	४४७	९	१८२	४६१	५५०	१७६	५५१	८२	२५
७	३९५	१२४	१०५	७०५	५	४३८	१०८७	१६६८	३४४	१०९४	७	४४
८	४९७	११३	४३	७६३	०	३०४	७५९	३४२	३९३	७८२	२१८	५९
९	१२५२	९८	१४	३४६	१	४०२	७३९	४८४	१५०	९१२	६१	४१
१०	२६४	५८	१३	२५०	२२	२६९	४६५	८४८	१०५	७६४	२५	६
११	१०११	१०३	५१	३४३	०	२८५	६१७	३२७	९९	६९९	२२७	८
जम्मा	६१४६	१३७०	८४१	६६०६	१५०	३६८४	९११६	९८२१	२७१३	९२३८	८१६	३१५

स्रोत: घरपरिवार सर्वेक्षण, २०७५

#### ४.१.२ प्राविधिक तथा विशेष दक्षता भएका मानव संसाधनको विवरण

नपा क्षेत्रभित्र उपलब्ध हुन सक्ने कृषि, पशु, इन्जिनियरिङ्ग, वन, मेडिसिन, खाद्य प्रसोधन, वकिल, पत्रकार जस्ता प्राविधिक तथा विशेष दक्षता भएका मानव संसाधन ६७५ जना रहेका छन् । जसमध्ये सबैभन्दा बढी वडा नं. २ मा १९५ जना रहेको छ भने वडा नं. १० मा ३ जना त्यस्ता दक्षता भएका मानव संसाधन उपलब्ध रहेको देखिन्छ । यस सम्बन्धी वडागत विवरण देहाय बमोजिम रहेको छ ।

तालिका ४.२: विषय क्षेत्र अनुसार प्राविधिक मानव संसाधन

वडा नम्बर	विषय क्षेत्र अनुसार प्राविधिक मानव संसाधन															जम्मा	
	कृषि र पशु		इन्जिनियरिङ्ग		वन		मेडिसिन		खाद्यप्रसोधन		वकिल		पत्रकार		अन्य		
	म	पु	म	पु	म	पु	म	पु	म	पु	म	पु	म	पु	म		पु
१																	
२																	
३																	
४																	
५																	
६																	
७																	
८																	
९																	
१०																	
११																	
जम्मा																	

वडा नम्बर	विषय क्षेत्र अनुसार प्राविधिक मानव संसाधन																
	कृषि र पशु		इन्जिनियरिङ्ग		वन		मेडिसिन		खाद्यप्रसोधन		वकिल		पत्रकार		अन्य		जम्मा
	म	पु	म	पु	म	पु	म	पु	म	पु	म	पु	म	पु	म	पु	
१	२	३		८		१	९	९				७		१	५	१२७	१७२
२	१	६	-	४	-	-	३	१३	-	-	-	४	-	१	१५	११८	१९५
३	-	३	१	१०	-	-	५	६	-	१	-	४	-	१	-	८१	११२
४	-	-	२	१५	-	-	१	२	-	-	-	-	-	-	३	४	१७
५	१	-	-	१५		-	२	३	-	-	-	-	-	-	५	१५	४३
६	-	२	१	१०	-	-	१	३	-	-	-	-	-	-	-	-	१७
७	-	-	-	५	-	१	१	३	-	-	-	-	-	१	२	३	१६
८	१०	१२	१	१२	-	-	-	१४	-	१	-	-	-	२	-	-	५४
९	१	५	-	-	-	१	७	१२	-	-	-	१	-	-	-	-	२७
१०	-	-	-	२	-	-	-	१	-	-	-	-	-	-	-	-	३
११	१	७	१	-	-	८	-	-	-	-	२	-	-	-	-	-	१९
जम्मा	१६	३८	६	८१	०	११	२९	६६	०	२	२	१६	०	६	३०	३४८	६७५

स्रोत: समूह छलफल तथा जानकारी व्यक्ति अन्तरवार्ता, २०७५

#### ४.१.३ वैदेशिक रोजगारमा गएकाहरूको विवरण

नपाको जम्मा ५०८१६ जना मध्ये ९.०९ प्रतिशत वैदेशिक रोजगारीमा गएको देखिन्छ । जस अनुसार सबै भन्दा बढिवडा न. २ वाट ५०० जना वैदेशिक रोजगारमा गएको देखिन्छ । वडा अनुसारको वैदेशिक रोजगारीमा गएकाहरूको विवरण देहाय बमोजिम रहेको छ।

तालिका नं. ४.३ : वैदेशिक रोजगारीमा गएका घरधुरी संख्या

वडा नम्बर	वडाको जनसंख्या	वैदेशिक रोजगारीमा गएका जनसंख्या	प्रतिशत
१	४९४०	२९८	६.०३
२	६७००	५००	७.४६
३	५८७७	३६९	६.२७
४	५६४०	३६४	६.४५
५	३२९२	२७३	८.२९
६	२७१५	१८२	६.७०
७	६०१६	४३८	७.२८
८	४२७३	३०४	७.११
९	४५००	४०२	८.९३
१०	३०८९	२६९	८.७०
११	३७७०	२८५	७.५५
जम्मा	५०८१६	३६८४	९.०९

स्रोत: घरपरिवार सर्वेक्षण, २०७५

समूह छलफल वाट यस नपावाट वैदेशिक रोजगारीका लागि जाने २३९२ जना खाडि मुलुक जाने रहेका छन् । यस सम्बन्धी वडागत विवरण देहाय बमोजिमको तालिकामा प्रस्तुत गरिएको छ ।

तालिका ४.४: मुलुक अनुसार रोजगारमा गएकाहरूको विवरण

वडा नं	वैदेशिक रोजगारीमा गएकाहरूको संख्या					जम्मा
	भारत	खाडीमुलुक तथा मलेसिया	युरोप, अमेरिका, अष्ट्रेलिया	जापान वा कोरिया	अन्य देश	
१	८६	१२७	९	८	३	२३३
२	५३	२३०	४	६	-	२९३
३	५१	३७७	३	३	-	४३४
४	१०	३४०	४	१	-	३५५
५	१२	४४०	१२	-	-	४६४
६	१०	२०	-	-	-	०
७	१५	४००	-	-	१	४२०
८	३३	१७६	३	-	-	२१०

९	३	१२७	३	-	-	१४६
१०	८	७६	-	१	२९	११४
११	४	७९	-	-	३८	१३१
जम्मा	१२	२३९२	३८	१९	७१	२८००

स्रोत: समूह छलफल तथा जानकारी व्यक्ति अन्तरवार्ता, २०७५

#### ४.१.६ सुकुम्बासी सम्बन्धी विवरण

नपा क्षेत्र भित्र कुल ११७४ सुकुम्बासीको बसोबास रहेको पाईन्छ । वडा नं.४ मा सबभन्दा बढि २१९ घरपरिवार सुकुम्बासी रहेका छन् । साथै अन्य वडाको स्थानगत विवरण देहाय बमोजिम रहेको छ ।

#### तालिका ४.५: सुकुम्बासी सम्बन्धी विवरण

वडा नं.	घरपरिवार संख्या	सुकुम्बासी बसोबास रहेको प्रमुख स्थान अनुसार सुकुम्बासी परिवार
१	२२	पिप्रा पश्चिम -७ (साविक) तेतहरी
१	५०	पिप्रा पश्चिम -८ (साविक) चहका
१	५	पिप्रा पश्चिम -३(साविक) शिशवारी यादव टोल
१	३	पिप्रा पश्चिम -२(साविक) शिशवारी मगर टोल (तल्लो)
१	६	पिप्रा पश्चिम -३(साविक) पन्द्रकठे
१	३६	पिप्रा पश्चिम -१(साविक) शिशवारी मुसहरी टोल
१	१०	पिप्रा पश्चिम -२(साविक) नैनडावर
१	२	पिप्रा पश्चिम -६(साविक) पिप्रा
१	६	पिप्रा पश्चिम -१(साविक) शिशवारी
२	७०	भेडिया
२	९४	रक्साहा
२	२०	बहुना
२	५१	कमलपुर
२	१०	हर्दिया
३	८	दौलतपुर -४ (साविक)
३	५	दौलतपुर -३ (साविक)
३	६३	दौलतपुर -५(साविक)
३	३०	दौलतपुर -१(साविक)
३	२०	दौलतपुर -२(साविक)
४	२१९	कदमहा, कनकपुर, मधुपट्टी
५	१००	कुशाहा, वनिगामा
६	१५०	श्रीपुर, कडरवोना
७	१०९	हरिपुर, बसनपटी, चकदह
९	५०	
१०	१०	थलहा मलहा टोल
१०	१५	पटेर्वा राम टोल र सदाय टोल
१०	३	पटेर्वा विश्वकर्म टोल
११	७	पासमान र राम
जम्मा	११७४	

स्रोत: समूह छलफल तथा जानकारी व्यक्ति अन्तरवार्ता, २०७५

### ४.१.७ उद्योग सम्बन्धी विवरण

यस नपा भित्र सञ्चालनमा रहेका ३४ वटा उद्योगहरू मध्ये ५ वटा मध्यम, ६ वटा साना, १५ वटा घरेलु तथा ९ वटा लघु उद्योग रहेका छन् । यी उद्योगहरूबाट ३१० जना महिला र ५४३ जना पुरुष गरी जम्मा ९२५ जनाले प्रत्येक रूपमा रोजगारीको अवसर प्राप्त गरेको देखिन्छ । उद्योगहरू रहेका स्थान, उत्पादन हुने वस्तु र उत्पादित वस्तुबाट हुने वार्षिक आम्दानी सम्बन्धी विवरण देहाय बमोजिम रहेको छ ।

तालिका ४.६: उद्योग सम्बन्धी विवरण

उद्योगको नाम तथा ठेगाना	वडा नम्बर	उद्योगको स्वामित्व (सरकारी, पब्लिक निजी, सहकारी)	उद्योगको प्रकार ( लघु, घरेलु, साना, मफौला तथा ठूला आदी)	प्रत्यक्ष रोजगारी जना			उत्पादन हुने वस्तु र सेवाको नाम	उत्पादित वस्तु र सेवा बाट भएको वार्षिक आम्दानी (रु हजारमा)
				महिला	पुरुष	जम्मा		
<b>मध्यम</b>								
गंगा ईटा उद्योग	४	निजी	मफौला	४०	८०	१२०	ईटा	७००
सूर्या इडा उद्योग वनिगामा	५	"	"	१५	३५	५०	ईटा	६००
हलेसी इटा उद्योग वनीगामा	५	"	"	५०	५०	१००	ईटा	५००
सोना इटा उद्योग वनीगामा	५	"	"	५०	१००	१५०	ईटा	५००
त्रियुगा डिप्टिलरी प्रा.लि. कडवौना	६	"	"	६५	३५	१००	मदिरा	१००००
<b>साना</b>								
बज्र ईटा उद्योग	१	निजी	साना	१५	३५	५०	ईटा	१२००
५ स्टार ईटा उद्योग	१	निजी	साना	६	२५	३१	ईटा	८००/-
मारुती ईटा उद्योग	२	निजी	साना	३५	५०	८५	ईटा	हर्दिया
माला ईटा उद्योग	२	निजी	साना	-	७	७	ईटा	२२५०००/- हर्दिया
गणेश इटा उद्योग कदमहा	४	निजी	मफौला	३०	५०	८०	"	२५००
सनराइज लिक्र्स कनकपुर	४	"	"	४	१०	५०	मदिरा	६००/-
<b>घरेलु</b>								
ओम काष्ठ उद्योग	१	निजी	घरेलु	-	२	२	काष्ठ	१००/-
महेन्द्र फर्निचर उद्योग	१	निजी	घरेलु	-	१	१	फर्निचर सामान	४०/-
निर्मल सिंह	२	निजी	घरेलु	-	२	२	काष्ठ फर्निचर	१०० भेडिया
महतो फर्निचर	२	निजी	घरेलु	-	१	१	काष्ठ फर्निचर	६० भेडिया
नीरज काष्ठ फर्निचर	२	निजी	घरेलु	-	३	३	काष्ठ फर्निचर	१५० भेडिया
इन्द्रवती सहमिल	२	निजी	घरेलु	-	०	-	काष्ठ संचालनमा नरहेको	भेडिया
तेजुलाल फर्निचर	३	निजी	घरेलु	-	२	२	काष्ठ फर्निचर	२००/-
नीसु फर्निचर उद्योग	३	निजी	घरेलु	-	२	२	"	१५०/-
चौधरी फर्निचर	३	निजी	घरेलु	-	१	१	"	१००/-
मुक्ति फर्निचर	५	"	"	-	४	४	"	"
सिल्टु काष्ठ फर्निचर कुशहा	५	"	"	-	५	५	फर्निचर सामग्री	५००
जैन फर्निचर कुशहा	५	"	"	-	४	४	"	३५०

उद्योगको नाम तथा ठेगाना	वडा नम्बर	उद्योगको स्वामित्व (सरकारी, पब्लिक निजी, सहकारी)	उद्योगको प्रकार (लघु, घरेलु, साना, मफौला तथा ठूला आदी)	प्रत्यक्ष रोजगारी जना			उत्पादन हुने वस्तु र सेवाको नाम	उत्पादित वस्तु र सेवा बाट भएको बार्षिक आम्दानी (रु हजारमा)
				महिला	पुरुष	जम्मा		
घरानिया फर्निचर	६	"	"		३	३	अष्टको सम्पूर्ण सामग्री	३००
राजु एण्ड दन्दल साह फर्निचर	७	"	"		४	४	"	३००
फर्निचर	८	निजी	घरेलु		८	८	"	५०००००
<b>लघु</b>								
वि.क. फर्निचर उद्योग	१	निजी	घरेलु	-	२	२	फर्निचर सामान	१००/-
तार्णि फर्निचर उद्योग	१	निजी	घरेलु	-	२	२	फर्निचर सामान	१२०/-
महेश ग्रील उद्योग	१	निजी	घरेलु	-	३	३	फलाम	२००/-
सुरेश ग्रील उद्योग	१	निजी	घरेलु	-	३	३	फलाम	३००/-
सुरज ग्रील उद्योग	३	निजी	घरेलु		१	१	ग्रिल समान	२०/-
न्यू चौधरी ग्रिल उद्योग	३	निजी	घरेलु		३	३	"	३०/-
ललित गृल उद्योग कदमहा	४	निजी	घरेलु		४	४०	गृल	३००
शिवनारायण चौधरी	५	"	"		३	३	"	३००
शर्मा गृल उद्योग	६	"	लघु		३	३	गृल	५००

स्रोत: संस्थागत सर्वेक्षण, २०७५

## ४.२ कृषि तथा पशु विकास

यस शीर्षकमा नपाको सिंचाई, कृषि तथा पशु विकास सम्बन्धी अवस्था प्रस्तुत गरिएको छ ।

### ४.२.१ सिंचाई सुविधा सम्बन्धी विवरण

यस नपामा सिंचाईको माध्यम र अवस्था देहाय अनुसार तालिकामा प्रस्तुत गरिएको छ ।

तालिका ४.७: सिंचाई सुविधा सम्बन्धी विवरण

सिंचाई सुविधा वा आयोजनाको नाम	वडा नम्बर	सिंचाईको किसिम (सतह (कुलो/नहर), लिफ्टिङ्ग, बाँध, ट्युबेल/बोरिङ्ग, पोखरी वा अन्य)	सिंचाईको माध्यम (कुलो नहर, पाइप आदी)	स्रोतको विवरण		सिंचाईको उपलब्धता (बर्षेभरी वा मौसमी)	सिंचित क्षेत्र (हेक्टर)	लाभान्वित घरधुरी
				इकाई (कि.मि, क्षेत्रफल)	परिमाण			
कृषि बोर्डिङ्ग	१	ट्युबेल बोर्डिङ्ग	कुलो	१	०३-००-००	मौसमी	६ हे.	३० तेतहरी
पिप्रा प. नहर	१	नहर	नहर	२		"	१०० हे.	१५० नार्वा बन्दे
बलान सिंचाई	२	कुलो र नहर	कुलो	२		बर्षेभरी	१००	वाउना
कृषि बोर्डिङ्ग	२	बोरिङ्ग	कुलो	३		मौसमी	१०	३ वटा बोरिङ्ग हर्दिया
दौलतपुर नहर	३	कुलो	कुलो	३		मौसमी	२००	१२५ (३ वटा वाड)
कृषि बोरिङ्ग	३	बोरिङ्ग	"	१		बर्षे भरी	५	३० (३ वटा वाड)
चुरे कृषि बोरिङ्ग	३	"	"	२		"	१७	२५ (४ वटा वाड)
डी बोरिङ्ग	५	कुलो नहर बोरिङ्ग	कुलो नहर	की.मी.	५००	"	१५	५००
डी बोरिङ्ग	७	कुलो,नहर,ट्युबेल बोरिङ्ग	"	"	४०	"	६	४००
स्यालो टूबेल वडा नं. १	९				३		१२ विघा	२५
स्यालो टूबेल वडा नं. २	९				२		८ विघा	१०
स्यालो टूबेल वडा	९				२		८ विघा	१०

सिंचाई सुविधा वा आयोजनाको नाम	वडा नम्बर	सिंचाईको किसिम (सतह (कूलो/नहर), लिफ्टिङ, बाँध, ट्युबेल/बोरिङ, पोखरी वा अन्य)	सिंचाईको माध्यम (कूलो नहर, पाइप आदी)	स्रोतको विवरण		सिंचाईको उपलब्धता (बर्षेभरी वा मौसमी)	सिंचित क्षेत्र (हेक्टर)	लाभान्वित घरधुरी
				इकाई (कि.मि, क्षेत्रफल)	परिमाण			
नं. ३								
स्यालो टूबेल वडा नं. ४	९				५		२० विघा	३०
स्यालो टूबेल वडा नं. ५	९				२		८विघा	१०
स्यालो टूबेल वडा नं. ६	९				१		४ विघा	४
स्यालो टूबेल वडा नं. ७	९				३		१ विघा	१५
स्यालो टूबेल वडा नं. ८	९				४		१ विघा	२५
स्यालो टूबेल वडा नं. ९	९				३		१२ विघा	१३
पोखरी	११	पोखरी	पाइप	५००		धान र गहुँ		३०

स्रोत: समुह छलफल तथा जानकार व्यक्ति अन्तरवार्ता, २०७५

#### ४.२.२ कृषि कार्यमा उपयोग भएको जग्गा र स्वामित्व सम्बन्धी विवरण

नपा क्षेत्रमा कृषि कार्यका लागि उपयोग गरिएको कूल जमिन १२३३४९ कठ्ठा रहेको देखिन्छ। जस मध्ये आफ्नो परिवारको नामको जग्गा उपयोग गर्ने घरपरिवार र अरुको नाममा रहेको जग्गा उपयोग गर्ने घरपरिवार संख्या क्रमशः ५७२९ र ८८६ रहेको छ। यस सम्बन्धी वडागत विप्लुत विवरण देहाय बमोजिमको तालिकामा प्रस्तुत गरिएको छ।

तालिका ४.८: कृषि कार्यमा उपयोग भएको जग्गा र स्वामित्व सम्बन्धी विवरण (कठ्ठामा)

वडा नम्बर	आफ्नोपरिवारको नाममा जग्गा भएका परिवार	क्षेत्रफल	अरुको नाममा रहेको जग्गा प्रयोगगर्ने परिवार	क्षेत्रफल	अन्य स्वामित्वको जग्गा प्रयोगगर्ने परिवार	क्षेत्रफल	कृषि कार्य नगर्ने
१	५८३	९४५७	६८	८१९	६	९३	३६२
२	६३७	१०९२५	२६	१६०	३	१०	६६१
३	६९६	१४९५३	७७	१३९३	३६	२६१	४३८
४	६१४	१२९१०	५५	६२८	२६	१०२	४१५
५	३२८	५७०५	३४	३४५	५६	७३३	२८७
६	२१८	५५६५	६	७८	०	०	३०५
७	६८१	१४८४७	१५४	४३३	७	१२८	४१८
८	४९१	८९०१	९६	२१७	१५	३००	३०५
९	६१८	१३४८५	१२७	१४६८	३५	२७८	१४९
१०	४२६	७८३४	७३	६०२	६	४३	२०३
११	४३७	७६७५	१७०	१८८२	९९	१११९	८४
जम्मा	५७२९	११२२५७	८८६	८०२५	२८९	३०६७	३६२८

स्रोत: घरपरिवार सर्वेक्षण, २०७५

#### ४.२.३ अन्न, दलहन र तेलहन बाली उत्पादन र बिक्री सम्बन्धी विवरण

वालीजन्य उपजहरुमध्ये अन्नवाली, दलहन बाली, तेलहन बाली उत्पादन हुने जमिन र उत्पादन सम्बन्धी वडागत तथा विप्लुत विवरण देहाय बमोजिमको तालिकामा प्रस्तुत गरिएको छ।

तालिका ४.९: अन्न, दलहन र तेलहन बाली उत्पादन र बिक्री सम्बन्धी विवरण

वडा नम्बर	अन्नवाली			दलहन वाली			तेलहन वाली		
	क्षेत्रफल (रोपनी/कठ्ठा)	उत्पादन(क्विन्टल)	विक्रि (क्विन्टल)	क्षेत्रफल (रोपनी/कठ्ठा)	उत्पादन(क्विन्टल)	विक्रि (क्विन्टल)	क्षेत्रफल (रोपनी/कठ्ठा)	उत्पादन(क्विन्टल)	विक्रि (क्विन्टल)
१	८१९७	११४४५	५८०	१३३१	९६	८	८२८	१५	१६
२	८३८२	२२३१५०	५०९७३	१८५	३२८१	१८५०	११	१०१	०
३	१६१५६	९८६७	१७०२	७०७	१६	०	९१२	५२	१
४	१०५६९	२९४७६	१७४२	९७८	३६५३	४७८	१०७१	१७५५	३२
५	५०९१	१९८६	१७२	७१५	१९७	१७९	६१४	१७७	६२
६	४७१४	१६५७७६	०	१६८५	१०७०४	५१	५७७	२०४६	०
७	१४५३१	१२६२५	९३६	५८१	९१	०	४६२	७७	०
८	१११९९	३६५०६३	१६२	५५३६	७८३०२	१०	२९७०	४९२८३	०
९	१४२९२	१००९८१	१०७१	१५१६	३८६	१०	१६३६	१८	५
१०	५८०१	३८९०	५९२	७०८	६३९	७५	३२७	४१८	९६
११	८२०७	६०७५८८	७४४६६	१००३	४५८	३	४८२	१६६	५
१२	०	०	०	०	०	०	०	०	०
जम्मा	१०७१३९	१५३१८४७	१३२३९६	१४९४५	९७८२३	२६६४	९८९०	५४१०८	२१७

स्रोत: घरपरिवार सर्वेक्षण, २०७५

#### ४.२.४ फलफुल, तरकारी, नगदेवाली र मह उत्पादन सम्बन्धी विवरण

यस क्षेत्रमा उत्पादित फलफुल, तरकारी र नगदेवाली उत्पादनको अवस्था र वडागत विवरण देहाय बमोजिमको तालिकामा प्रस्तुत गरिएको छ ।

तालिका ४.१० : फलफुल, तरकारी, नगदेवाली र मह उत्पादन सम्बन्धी विवरण

वडा नम्बर	तरकारी			फलफुल			नगदे वाली		
	क्षेत्रफल (रोपनी/कठ्ठा)	उत्पादन(क्विन्टल)	विक्रि (क्विन्टल)	क्षेत्रफल (रोपनी/कठ्ठा)	उत्पादन (क्विन्टल)	विक्रि (क्विन्टल)	क्षेत्रफल (रोपनी/कठ्ठा)	उत्पादन(क्विन्टल)	विक्रि (क्विन्टल)
१	१३६	४८	२८	८२५	१६४१	५४४	२०४	२६९	५
२	८७६	१८१७२	१५७६०	८६९	२३९४	११२२	२३	१९५०	१३४०
३	२	०	०	८४४	४९३	३९२	५६	१५९	४३
४	४४	२६९७	१०१३	३५७६	३८००	३५७३	९१	२५०२	१६३१
५	२१०	७६	५०	१६३४	५३८	३१६	३२९	४३२	१६७
६	२०६	४३५१	६३३	२४६२९	४३५४	३९४७	२११	७५०८	५७८
७	९१	१८१	३६	३१७१	१९१३	४०४	२९१	५३२	१४
८	२०५१	२५१७२	४९५३	६३२०	६०९०	५७४६	१०७६	५३१३६	२५२२
९	३०	३१९	२०	३२८	११२३	१८	२८८	४३७४	१३
१०	१८	२४	२१	५५२	५७१	६७	१४४	३७६	२७
११	१३	१८७९	५००	३५२	२००३१	२६००	२३६	२९७७७	३९९०
जम्मा	३६७७	५२९१९	२३०१४	४३१००	४२९४८	१८७२९	२९४९	१०१०१५	१०३३०

स्रोत: घरपरिवार सर्वेक्षण, २०७५



### ४.२.५ पशुपालन तथा दुधजन्य उत्पादनको अवस्था

पशुपन्छीपालनको अवस्था हेर्दा ५६४० घरपरिवारले पालन गरेका देखिन्छ । पशुपालनवाट दुधजन्य उत्पादन सम्बन्धी विस्तृत विवरण देहाय बमोजिमको तालिकामा प्रस्तुत गरिएको छ ।

तालिका ४.११: पशुपालन तथा दुधजन्य उत्पादनको अवस्था

वडा नम्बर	पशुपंक्षी पालन गर्ने परिवार संख्या		गाई गोरु/बाच्छाबाच्छी		रागाभैसी/पाडापाडी			सुगुर/वंगुर	
	पालन गर्ने	पालन नगर्ने	संख्या	दुध/धु उत्पादन	संख्या	दुध उत्पादन (लि.)	मासु उत्पादन (के.जि.)	संख्या	मासु उत्पादन (केजि)
१	६०५	३४८	३१५	१२७	२१७	३०५	०	२	०
२	६९७	५९३	६१४	३५२	३०९	८९१	०	२	८०
३	७४६	४३०	६०४	३८	३०९	१७०	०	२४	०
४	६८७	३४५	६०५	३८	१८०	३८	०	०	०
५	३०५	३३७	३४८	१०९	१०३	५५५	०	०	०
६	२१२	३१३	१७१	४०	४६	६	०	०	०
७	८३६	२७२	६३३	२८	२६४	७१	०	०	०
८	५४०	२८२	३९०	५२	१०६	४६	०	०	०
९	४९२	३२५	३४२	७७	१४१	८८	१	०	०
१०	३३६	२९८	१३७	११७	१०८	२४६	०	०	०
११	१८३	४५५	१८१	४	३०	२	०	०	०
जम्मा	५६४०	३९९८	४३४४	९८२	१८१३	२४१८	१	२८	८०

स्रोत: घरपरिवार सर्वेक्षण, २०७५

### ४.२.६ मासुजन्य तथा श्रमजन्य पशुपालनको अवस्था

यस क्षेत्रमा मासुजन्य पशुपन्छी पालन अन्तरगत मुख्य गरि खसीबोका र हाँस कुखुरापालनको अध्यास रहेको छ । यस सम्बन्धी विस्तृत विवरण देहाय बमोजिमको तालिकामा प्रस्तुत गरिएको छ ।

तालिका ४.१२(क): मासुजन्य तथा श्रमजन्य पशुपालनको अवस्था

वडा नम्बर	भेडाबाखा/खसीबोका			कुखुरा/हास			अन्य	
	संख्या	मासु उत्पादन (केजि)	उन (के.जि.)	संख्या	अण्डा उत्पादन (गोटा)	मासु उत्पादन (के.जि.)	संख्या	मासु उत्पादन (केजि)
१	८१५	८५७	१२३६७३	२३०९	५०	२९०५००	३७७	१५००१
२	४१६	४२१०	१५५५८८	१९१७	१२६८	४१३५०	१६४	११०३
३	२१६	०	१२	२५१	६०७	२	१२००	१९०००
४	४८०	९५	९१९८८०	२६४३	१२४४	४४३६००	१२५२	११६६५०
५	५५४	२१२७६	२३०१०५०	७९	१८१५	१६८१००	७३७	१७४२५३
६	२४०	०	०	१८२	०	२००	१४७	०
७	३	०	०	२५०६	०	५६५०	१००४	०
८	२	०	०	७९५४	५४०	१३३०	८७६	०
९	२६०	२९३	९०५	४०	९०	०	३८०	२३
१०	३४	४८	४०२५	४१	८	०	५७	१००००

११	२१७	०	०	३७	२	०	५६६	८०६०
१२	०	०	०	०	०	०	०	०
<b>जम्मा</b>	<b>३२३७</b>	<b>२६७७९</b>	<b>३५०५१३३</b>	<b>१७९५९</b>	<b>५६२४</b>	<b>९५०७३२</b>	<b>६७६०</b>	<b>३४४०९०</b>

स्रोत: घरपरिवार सर्वेक्षण, २०७५

साथै नपा क्षेत्रमा उत्पादन हुने बैकल्पिक उत्पादन (माछा, मह र रेशम खेती) सम्बन्धी विप्लुत विवरण देहाय अनुसार तालिकामा प्रस्तुत गरिएको छ ।

तालिका ४.१२(ख): माछा, मह तथा रेशम उत्पादन

वडा नम्बर	माछा			मौरी		रेशमखेती	
	पोखरी संख्या	क्षेत्रफल	उत्पादन (क्विन्टल)	घार संख्या	उत्पादन (केजि)	कोयो संख्या	उत्पादन (केजि)
१	९	१४	३००	०	०	१८	०
२	१३	९१	४२०	६	६	०	०
३	३	६	६०	७	१२	०	०
४	१४	८१	७८०	०	०	०	०
५	१४	७५	७३	०	०	०	०
६	१	१	१	०	०	०	०
७	४८	२८५	१०९२	०	०	०	०
८	१७	१५५	६२५१	०	०	०	०
९	०	०	०	०	०	०	०
१०	१५	५१९८७	२७५५	०	०	०	०
११	१७	४५७	२३६०	०	०	०	०
१२	०	०	०	०	०	०	०
<b>जम्मा</b>	<b>१५१</b>	<b>५३१५२</b>	<b>७०३९२</b>	<b>१३</b>	<b>१८</b>	<b>१८</b>	<b>०</b>

स्रोत: घरपरिवार सर्वेक्षण, २०७५

#### ४.२.७ कृषि उत्पादनको आत्मनिर्भरताको अवस्था

नपा भित्र रहेको कूल घरपरिवार मध्ये ४१५६ घरपरिवारमा मात्र ९ महिना देखि १ वर्ष सम्म आफ्नै उत्पादनले खान पुग्दछ । यस सम्बन्धि विप्लुत विवरणलाई वडागत रुपमा देहायको तालिकामा प्रस्तुत गरिएको छ ।

तालिका ४.१३: कृषि उत्पादनको आत्मनिर्भरताको अवस्था

वडा नम्बर	३ महिना सम्म खान पुग्ने	४ देखि ६ महिनासम्म खान पुग्ने	७ देखि ९ महिनासम्म खान पुग्ने	९ महिना देखि बर्षदिन खान पुग्ने	उपलब्ध नभएको	जम्मा
१	१४४	३१४	१९१	३०८	०	९५७
२	४६३	१६४	७२	५७१	३०	१३००
३	१०८	२५२	७०	७४७	०	११७७
४	३५२	२०६	९८	३७६	१	१०३३
५	१७५	३१५	९६	५६	२	६४४
६	२८	६५	१२६	३०५	२	५२६
७	२६१	३५९	१८८	३००	१	११०९
८	१२८	१११	४३	५४०	१	८२३
९	५१	१०२	२१५	४५६	१	८२५

१०	११४	१२९	९६	२९५	०	६३४
११	११७	१८६	१३४	२०२	३	६४२
जम्मा	१९४१	२२०३	१३२९	४१५६	४१	९६७०

स्रोत: घरपरिवार सर्वेक्षण, २०७४

#### ४.२.८ कृषि तथा पशुसेवासँग सम्बन्धित मानव संसाधन

कृषि तथा पशु सेवासँग सम्बन्धित मानव संसाधनको अवस्था हेर्दा यस क्षेत्र को अवस्था र यस सम्बन्धी विवरण देहाय अनुसार तालिकामा प्रस्तुत गरिएको छ ।

तालिका ४.१४: कृषि तथा पशुसेवासँग सम्बन्धित मानव संसाधन

वडा नम्बर	व्यवसायिक/अगुवा कृषक	सक्रिय ग्रामीण कृषी कार्यकर्ता (जेटीए)	सक्रिय ग्रामीण पशुस्वास्थ्य कार्यकर्ता	व्यवसायिक नर्सरी संचालक
१	१७	४	५	०
२	५१	१०	५	२
३	४५	२	१	०
४	०	०	०	१
५	०	०	०	०
६	०	१	४	०
७	२४	२	७	०
८	२२	३	०	०
९	१६	५	०	१
१०	३३	१	०	०
११	१५	२	०	०
जम्मा	२२३	३०	२२	४

स्रोत: समूह छलफल तथा जानकार व्यक्ति अन्तर्वार्ता, २०७५

#### ४.२.९ पशुपन्छीमा लाग्ने रोग तथा कीरा

यस क्षेत्रमा पशुपन्छीमा मौसम अनुसार लाग्ने रोग व्याधीले प्रभावित गर्ने गरेको देखिन्छ । यहाँ देखा पर्ने रोगको विवरणलाई तलको तालिकामा प्रस्तुत गरिएको छ ।

तालिका ४.१५: पशुपन्छीमा लाग्ने रोग तथा कीरा

पशुपन्छी जन्तु उत्पादन	रोगको नाम
पशु	
पंक्षी	

स्रोत: समूह छलफल तथा संस्थागत सर्वेक्षण, २०७५

#### ४.२.११ पशुपालन/कृषि फर्म सम्बन्धी विवरण

यस नपामा कुखुरा र गाईपालन फर्मका रुपमा साना खालका ९९ वटा फर्महरु सञ्चालनमा रहेको देखिन्छ । यस्ता फर्म र उत्पादन तथा रोजगारी सम्बन्धी विवरण देहाय बमोजिमको तालिकामा प्रस्तुत गरिएको छ ।

तालिका ४.१६: पशुपालन/ कृषि फर्म सम्बन्धी विवरण

पशुपालन फर्म (गाई, भैसी, बाख्रा, बंगुर र कुखुरा) को नाम	वडा नम्बर	फर्म रहेको ठेगाना (स्थान)	वार्षिक उत्पादन			प्रोपाईटरको नाम	रोजगारी संख्या	
			उत्पादित वस्तु	इकाई	परिमाण		महिला	पुरुष
खुसाम्स कृषि फर्म	१	नैनडावर	दुध	लिट्र	७२००	कृष्ण ब.दाहाल	१	१
रोशन कृषि फार्म	१	पन्द्रकठे	दुध	लिट्र	६४००	कमल प्र.काफले	१	१
सुधिर पोलट्री फार्म	१	नैनडावर	बोर्डलर मासु	के.जी.	२४००	सुधिर सिंह थापा	१	१

पशुपालन फर्म (गाई, बडा)	वडा	फर्म रहेको	वार्षिक उत्पादन			प्रोपाईटरको नाम	रोजगारी संख्या	
राउत पोल्ट्री फार्म	१	पन्द्रकठे	बोईलर मासु	के.जी.	७२००	हिमाल राउत	१	१
अनोज केसी	१	पन्द्रकठे	बोईलर मासु	के.जी.	१८००	अनोज केसी	१	१
घिद ब. बुढाथोकी	१	पन्द्रकठे	बोईलर मासु	के.जी.	२०००	बुढाथोकी	१	१
चौधरी ट्रेडर्स	२	भेडिया	बोईलर मासु	क्विन्टल	२०	हृदयन ना.चौधरी	२	३
कार्की पोल्ट्री फार्म	२	भेडिया	बोईलर मासु	के.जी.	२४००	प्रलाद कार्की	-	-
दीपक पोल्ट्री फार्म	२	भेडिया	बोईलर मासु	के.जी.	६०००	दीपक कार्की	-	-
थपा पोल्ट्री फार्म	२	भेडिया	बोईलर मासु	के.जी.	२४००	ध्रुव थापा	-	-
चौधरी पोल्ट्री फार्म	२	हर्दिया	बोईलर मासु	के.जी.	७२००	रामेश्वर चौ.	-	-
छोटेराल पोल्ट्री फार्म	२	"	बोईलर मासु	के.जी.	४८००	छोटेराल चौ.	-	-
देव पोल्ट्री फार्म	२	भेडिया	बोईलर मासु	के.जी.	-	देव ना.चौ.	-	-नयाँ
खडका पोल्ट्री फार्म	२	"	बोईलर मासु	के.जी.	-	कुमार खडका	-	-
राजन पोल्ट्री फार्म	२	"	बोईलर मासु	के.जी.	-	राजन तिवारी	-	-
आशिष कृषि फार्म	३	महुलिया	दुध	लिट्र	३६००	आशिषलाल चौधरी		
थापा कृषि फार्म	३	करहर्वा	"	"	२५२०	टीका ब.थापा	-	-
कुमार कृषि फार्म	३	"	"	"	२५००	कुमार ब.थापा	-	-
बहादुर कृषि फार्म	३	"	"	"	२६००	खडक ब.थापा	-	-
ओम पोल्ट्री फार्म	३	महुलिया	बोईलर मासु	के.जी.	२४००	ओम प्रकाश चौधरी	-	-
चौधरी पोल्ट्री फार्म	३	करहर्वा	बोईलर मासु	के.जी.	२७००	राज कुमार चौधरी	-	-
देव पोल्ट्री फार्म	३	"	बोईलर मासु	के.जी.	३२००	देवलाल चौधरी	-	-
कार्की पोल्ट्री फार्म	१	सातपत्रे	बोइलर मासु	के.जी.	१८००	पुर्ण बहादुर कार्की		
गुमाण सिंह पोल्ट्री फार्म	१	सातपत्रे	बोइलर मासु	के.जी.	१८००	गुमान सिंह खत्री		
दहाल पोल्ट्री फार्म	१	सातपत्रे	बोइलर मासु	के.जी.	१८००	सुमन राज दहाल		
बुढाथोकी पोल्ट्री फार्म	१	सातपत्रे	बोइलर मासु	के.जी.	१८००	समर ब.बुढाथोकी		
लाल पोल्ट्री फार्म	१	नैनडावर	बोइलर मासु	के.जी.	१८००	लाल ब.खडका		
खडका पोल्ट्री फार्म	१	नैनडावर	बोइलर मासु	के.जी.	१८००	शम्भू खडका		
महेन्द्र पोल्ट्री फार्म	१	नैनडावर	बोइलर मासु	के.जी.	१८००	महेन्द्र ब. राउत		
कार्की पोल्ट्री फार्म	१	नैनडावर	बोइलर मासु	के.जी.	१८००	दरिगा कार्की		
दहाल पोल्ट्री फार्म	१	नैनडावर	बोइलर मासु	के.जी.	१८००	खड्ग ब. दहाल		
बुढाथोकी पोल्ट्री फार्म	१	पान्द्रकठे	बोइलर मासु	के.जी.	१८००	पुर्ण ब. बुढाथोकी		
थापा पोल्ट्री फार्म	१	पान्द्रकठे	बोइलर मासु	के.जी.	१८००	भोजराज थापा		
लाङगोली पोल्ट्री फार्म	१	शिशवारी	बोइलर मासु	के.जी.	१६००	लाङगोली मगर		
मोहन पोल्ट्री फार्म	१	शिशवारी	बोइलर मासु	के.जी.	२४००	मोहन राउत		
कार्की पोल्ट्री फार्म	१	शिशवारी	बोइलर मासु	के.जी.	१८००	लक्ष्मी कार्की		
प्रेमा पोल्ट्री फार्म	१	शिशवारी	बोइलर मासु	के.जी.	१८००	प्रेमा मगर		
यादव पोल्ट्री फार्म	१	शिशवारी यादव टोल	बोइलर मासु	के.जी.	६०००	चन्द्र देव यादव		
चौधरी पोल्ट्री फार्म	१	शिवनगर पिप्रा	बोइलर मासु	के.जी.	२४००	लक्ष्मी चौधरी		
आले पोल्ट्र फार्म	१	चाहका	बोइलर मासु	के.जी.	२४००	इन्द्र आले		
चक्र व. पोल्ट्री फार्म	१	चाहका	बोइलर मासु	के.जी.	२४००	चक्र ब. गुमेली		
मलिकान्त पोल्ट्र फार्म	१	हनुमानचौक	बोइलर मासु	के.जी.	२४००	इन्द्र प्र. चौधरी		
कालु पोल्ट्री फार्म	१	हनुमानचौक	बोइलर मासु	के.जी.	२४००	कालु चौधरी		
मञ्जु पोल्ट्री फार्म	१	तेतहरी	बोइलर मासु	के.जी.	२४००	मञ्जु चौधरी		
चौधरी पोल्ट्री फार्म	१	तेतहरी	बोइलर मासु	के.जी.	२४००	वीरेन्द्र चौधरी		
देवानन्द पोल्ट्री फार्म	१	तेतहरी	बोइलर मासु	के.जी.	२४००	देवानन्द चौधरी		

पशुपालन फर्म (गाई, बडा)	वडा	फर्म रहेको	वार्षिक उत्पादन			प्रोपाईटरको नाम	रोजगारी संख्या	
			बोइलर मासु	क्विनटल.	२०		हृदय ना. चौधरी	२
चौधरी ट्रेडर्स	२	भेडिया	बोइलर मासु	क्विनटल.	२०	हृदय ना. चौधरी	२	३
कार्की पोल्ट्री फर्म	२	भेडिया	बोइलर मासु	के. जी.	२४००	प्रलाद कार्की	-	-
दीपक पोल्ट्री फर्म	२	भेडिया	बोइलर मासु	के. जी.	६०००	दीपक कार्की	-	-
थपा पोल्ट्री फर्म	२	भेडिया	बोइलर मासु	के. जी.	२४००	ध्रुव थापा	-	-
चौधरी पोल्ट्री फर्म	२	हर्दिया	बोइलर मासु	के. जी.	७२०००	रामेश्वर चौधरी	-	-
छोटेलाल पोल्ट्री फर्म	२	हर्दिया	बोइलर मासु	के. जी.	४८०००	छोटेलाल चौधरी	-	-
देव पोल्ट्री फर्म	२	भेडिया	बोइलर मासु	के. जी.	-	देव ना. चौधरी	-	-
खडका पोल्ट्री फर्म	२	भेडिया	बोइलर मासु	के. जी.	-	कुमार खडका	-	-
राजन पोल्ट्री फर्म	२	भेडिया	बोइलर मासु	के. जी.	-	राजन तिवारी	-	-
महेश कृषि तथा पशुपालन फर्म	२	रक्सवाहा	दुध	ली.	४३८०	धर्मराज गौतम		
हरी प्रसाद कृषि फर्म	२	रक्सवाहा	”	”	३२५०	हरी प्रसाद बन्जरा		
मञ्जु तिमिल्लीना कृषि फर्म	२	रक्सवाहा	दुध	ली.	२५००	मञ्जु तिमिल्लीना		
थाप पोल्ट्री फर्म	२	रक्सवाहा	बोइलर मासु	के. जी.	२४००	टंक बहादुर थापा		
दीनेश थापा पोल्ट्री फर्म	२	रक्सवाहा	बोइलर मासु	के. जी.	३६००	दीनेश थापा		
पदम थापा पोल्ट्री फार्म	२	रक्सवाहा	बोइलर मासु	के. जी.	७२००	पदम थापा		
खडका पोल्ट्री फर्म	२	रक्सवाहा	बोइलर मासु	के. जी.	३६००	कृष्ण खडका		
प्रलाद पोल्ट्री फर्म	२	रक्सवाहा	बोइलर मासु	के. जी.	१६००	प्रलाद खत्री		
अधिकारी पोल्ट्री फर्म	२	रक्सवाहा	बोइलर मासु	के. जी.	१६००	रेनुका अधिकारी		
यादव पोल्ट्री फर्म	२	कमलपुर	बोइलर मासु	के. जी.	३६००	अक्षमीतलाल यादव		
रामबाबु पोल्ट्री फर्म	२	”	बोइलर मासु	के. जी.	२४००	रामबाबु यादव		
कनकलाल पोल्ट्री फर्म	२	हर्दिया	बोइलर मासु	के. जी.	६०००	कनकलाल चौधरी		
रुद्र पोल्ट्री फर्म	२	”	बोइलर मासु	के. जी.	३६००	रुद्र चौधरी		
चौधरी पोल्ट्री फर्म	२	”	बोइलर मासु	के. जी.	९६००	इन्द्रबल चौधरी		
लक्ष्मी पोल्ट्री फर्म	२	भेडिया	बोइलर मासु	के. जी.	-	लक्ष्मी ना. चौधरी		नायाँ
बान्धुलाल चौधरी पोल्ट्री फर्म	२	”	बोइलर मासु	के. जी.	-	बान्धुलाल चौधरी		”
कुखुरा पालन	३	प्रमाणपुर	कुखुरा	३६ क्विनटल		जीवन चौधरी	-	१
कुखुरा फार्म	४	कनपुर	बोइलर मासु	के. जी.	२०००	सुरेन चौधरी		१
कुखुरा फार्म	४	कनपुर	बोइलर मासु	के. जी.	२५००	वीनोद चौधरी	१	१
कुखुरा फार्म	४	कनपुर	बोइलर मासु	के. जी.	२०००	कीरण चौधरी		१
कुखुरा फार्म	४	विरनगर	बोइलर मासु	के. जी.	४०००	घोली चौधरी	१	१
कुखुरा फार्म	४	मधुपट्टी	बोइलर मासु	के. जी.	२०००	चन्दे राम		१
कुखुरा फार्म	५	कुशहा	”	”	५०००	मो. मस्तन	१	१
कुखुरा फार्म	५	वनिगमा	”	”	३०००	श्रीनारायण चौधरी	१	१
कुखुरा पालन	५	मलहनमा	कुखुरा			मंसि चौधरी		१
कुखुरा फार्म	६	श्रीपुर	”	”	४५००	सुरेश प्र. चौधरी	१	१
कुखुरा फार्म	६	कडरवोना	”	”	५०००	मो. हारुन अली	१	२
कुखुरा फार्म	७	वसनपटी	मासु	के. जी.	७५००	गौरी ना. चौधरी	१	१
कुखुरा फार्म	७	चकदह	मासु	के. जी.	२०००	बलराम गुप्ता		१
कुखुरा फार्म	७	”	”	”	२१५०	दीलिप चौधरी	१	१
कुखुरा फार्म	७	”	”	”	१९००	रमेश चौधरी		१
कुखुरा फार्म	७	”	”	”	२५००	राम कुमार चौ.	१	१
कुखुरा फार्म	७	”	”	”	२०००	वसन्त साह	१	१

पशुपालन फर्म (गाई, बडा)	वडा	फर्म रहेको	वार्षिक उत्पादन			प्रोपाईटरको नाम	रोजगारी संख्या	
"	७	"	"	"	२५००	संजिव चौधरी	१	१
कुखुरा पालन	७	टीकुलिया	कुखुरा			मो.अकबर		१
दौलत पशुपालन	८	महुलिय	गाई, बाखा	१५	१५	नीर्मदास राम	१	३
पोल्ट्री फार्म	८	"	कुखुरा	३	१०००	राजीन सरदार		
"	८	"	"		२५०	सन्तोष चौधरी		
"	८	"	"		३००	चरनदेव राम		
कुखुरा पालन	८	बैरावोना	कुखुरा					
वंगुर पालन	११	औरहा	मासु			शिवशंकर चौधरी	१	१
कुखुरा फर्म	११	भजका	मासु			पुसित चौधरी	१	१
कुखुरा फर्म	११	भजका	मासु			सियाराम चौधरी		१
कुखुरा फर्म	११	भजका	मासु			सिताराम मंडल		१

स्रोत: समूह छलफल तथा जानकारी व्यक्ति अन्तरवार्ता, २०७५

#### ४.२.१२ कृषि तथा पशु सेवासँग सम्बन्धित सामुदायिक संस्था तथा समूहको विवरण

यस नपामा कृषि तथा पशु सेवासँग सम्बन्धित समूह वा संस्थाहरुको विवरण देहाय वमोजिम तालिकामा प्रस्तुत गरिएको छ ।

तालिका ४.१७: कृषि तथा पशु सेवासँग सम्बन्धित सामुदायिक संस्था तथा समूहको विवरण

वडा नम्बर	कृषक समूह			पशुपालन समूह			व्यवसायिक कृषि फर्म			कृषि सहकारी			एग्रोभेट तथा विउविजन केन्द्र संख्या	कोल्ड स्टोर तथा रष्टिक स्टोर संख्या	जैविक वा कम्पोष्ट मल उत्पादन केन्द्र संख्या
	समूह संख्या	सदस्य		समूह संख्या	सदस्य		फर्म संख्या	सदस्य		सहकारी संख्या	सदस्य				
		म	पु		म	पु		म	पु		म	पु			
१	३	२९	२४	०	०	०	०	०	०	१	५	५	०	०	०
२	६	६४	६०	०	०	०	०	०	०	३	३०	१४	०	०	०
३	८	६६	६३	०	०	०	०	०	०	१	१	९	०	०	०
४	३	३५	२८	०	०	०	०	०	०	३	१०	१२	२	०	०
५	१	२५	०	०	०	०	०	०	०	२	०	०	०	०	०
६	३	३५	३४	०	०	०	०	०	०	१	०	७	०	०	०
७	६	८९	३४	०	०	०	०	०	०	४	१५	१७	१	०	०
८	५	५९	३३	०	०	०	०	०	०	१	११	१४	०	०	०
९	४	३२	२१	०	०	०	०	०	०	२	९	१३	०	०	०
१०	७	२३	१७	०	०	०	०	०	०	१	७	११	०	०	०
११	३	१२	१२	०	०	०	०	०	०	१	५	१४	०	०	०
जम्मा	४९	४६९	१५१	०	०	०	०	०	०	२०	९३	११६	०	०	०

स्रोत: समूह छलफल तथा जानकारी व्यक्ति अन्तरवार्ता, २०७५

#### ४.२.१३ सार्वजनिक पोखरी तथा माछापालन सम्बन्धी विवरण

यस नपामा पोखरी तथा माछा उत्पादनको अवस्था देहाय अनुसार तालिकामा प्रस्तुत गरिएको छ ।

तालिका ४.१: पोखरी तथा माछा पालन सम्बन्धी विवरण

पोखरी रहेको स्थान	वडा नम्बर	पोखरी क्षेत्रफल (विघा वा रोपनी)	बार्षिक माछा उत्पादन (के.जी.)	स्वामित्व (कोसँग)	बार्षिक आम्दानी (रु.)	गाउँ/नगर पालिकामा बार्षिक शुल्क (रु.)
शिशवारी	१	०१-००-००	-	सामुदायिक	-	-
शिशवारी खोला छेउ	१	००-१०-००	६०	महिला समूह	-	-
पिप्रा पश्चिम-६ (साविक)	१	००-०३-००	-	सामुदायिक	-	-

पोखरी रहेको स्थान	वडा नम्बर	पोखरी क्षेत्रफल (विघा वा रोपनी)	बार्षिक माछा उत्पादन (के.जी.)	स्वामित्व (कोसँग)	बार्षिक आम्दानी (रु.)	गाउँ/नगर पालिकामा बार्षिक शुल्क (रु.)
शिशवारी मगर टोल	१	००-०४-००	१००	सामुदायिक,	-	-
पिप्रा पश्चिम-५ (साविक)	१	००-१७-००	८०	पिप्रा स्कूल	३०,०००/-	२ वटा
शिवनगर पिप्रा	१	०१-००-००	१५०	सामुदायिक	-	-
तेतहरी	१	००-१०-००	-	सामुदायिक	-	-
चहका	१	००-०४-००	-	सामुदायिक	-	-
रक्सवाहा	२	००-१५-००	२००	रक्सवाहा स्कूल	४००००/-	२ वटा पोखरी
वाउन्ध	२	००-०५-००	-	वन समूह	-	देउराली वन समूह
कमलपुर	२	०१-१०-००	२००	कमलपुर स्कूल	८५०००/-	२ वटा पोखरी
हर्दिया	२	०१-००-००	८०	हर्दिया स्कूल	२००००/-	२ वटा पोखरी
भेडिया	२	००-०२-००	५०	सामुदायिक	१००००/-	२ वटा पोखरी
भेडिया वन भित्र	२	०२-००-००	-	भेडिया स्कूल	-	
दौलतपुर-३ (साविक)	३	००-०७-००	५०	दौलपुर स्कूल	१००००/-	
लक्ष्मीपुर	३	०३-००-००	३००	वडा कार्यालय	१२५०००/-	
लक्ष्मीपुर	३	०१-१०-००	२००	वडा कार्यालय-३	५००००/-	
लक्ष्मीपुर	३	०१-००-००	७०	वडा कार्यालय-३	-	नयाँ
मधुपट्टी	४	१० कठठा	५००	वडा कार्यालय	१००००/-	
कदमहा	४	९ कठठा	४००	वडा कार्यालय	८००००/-	
मधुपट्टी राम टोल	४	११ कठठा	५००	वडा कार्यालय	१०००००/-	
कुशाहा	५	१.५ विघा	१५००	वडा कार्यालय	३००००/-	
श्रीपुर	६	१.५ विघा	१४००	वडा कार्यालय	२८००००/-	
फिलमीलीया	८	३ विघा				
ववलवण दह	८	२ विघा				
मुसहरनिया दह	८					
प्रमाणपुर-३ वटा	९	१५ कठठा	५०	स्थानिय	१०००००/-	
प्रमाणपुर-३ वटा	९	१० कठठा			-	
प्रमाणपुर-३ वटा	९	८ कठठा			-	
टीकुलिया-१ वटा	९	२ कठठा	५०	स्थानिय	१००००/-	
बैरवोना- २ वटा	९	७ कठठा	१५००	स्थानिय	३७५००/-	
१ थलहा	१०	३ कठठा	१००	रा. प्रा.वि. थलहा	१५००/-	
२ थलहा	१०	१० कठठा	५००	रा. प्रा.वि. थलहा	५०००/-	
२ थलहा	१०	७ कठठा	३००	रा. प्रा.वि. थलहा	३०००/-	
औरहा	११	१ विघा	४००	समाजिक	६००००/-	
औरहा	११	१२ कठठा	-			
पुरानो टोल भजका	११	१५ कठठा	५००	समाजिक	८००००/-	
नार्याँ टोल भजका	११	१८ कठठा	४५०	समाजिक	७००००/-	
रामपुर	११	१ विघा १० कठठा	६००	समाजिक	१२००००/-	
महेशपुर	११	८ कठठा	२००	समाजिक	२००००/-	

स्रोत: समुह छलफल तथा जानकारी व्यक्ति अन्तरवार्ता, २०७५

### ४.३ पर्यटन विकास

#### ४.३.१ धार्मिक तथा पर्यटकीय स्थलहरूको विवरण

धार्मिक तथा पर्यटकीय दृष्टिले साना तथा ठुला गरि ३० स्थलहरू यस क्षेत्रमा रहेका छन्। यस सम्बन्धी विवरण देहाय अनुसार तालिकामा प्रस्तुत गरिएको छ ।

तालिका ४.१९: धार्मिक तथा पर्यटकीय स्थलहरूको विवरण

स्थलको नाम	वडा नम्बर	भौतिक पूर्वाधार			स्वामित्व (नीजि, पब्लिक लि., सामुदायिक)	विशेषता (धार्मिक, साँस्कृतिक, ऐतिहासिक, पर्यटकीय अन्य)	बार्षिक पर्यटक आगमन संख्या
		सडकको पहुँच पुगेको/नपुगेको	होटल, लज, रेष्टुरा संख्या	नजिकको बजार केन्द्र सम्मको दुरी (किमी)			
शिव पार्वती मन्दिर	१	पुगेको	०	०.२	सामुदायिक	धार्मिक	०
काली मन्दिर	१	पुगेको	०	०.३	सामुदायिक	धार्मिक	०
शिव मन्दिर	१	पुगेको	०	१	सामुदायिक	धार्मिक	०
शिवलिङ्ग मन्दिर	१	पुगेको	०	०.२५	निजी	धार्मिक	०
हनुमान मन्दिर	१	पुगेको	०	०	सामुदायिक	धार्मिक	०
शिव मन्दिर	१	पुगेको	०	०	निजी	धार्मिक	०
शिव मन्दिर	२	पुगेको	०	०	पब्लिक लि.	धार्मिक	०
सलहेश	२	-	०	१	सामुदायिक	ऐतिहासिक	०
श्रीराम जानकी	२	पुगेको	०	१	सामुदायिक	धार्मिक	०
शिवमन्दिर	२	पुगेको	०	५	नीजी	धार्मिक	०
शिवमन्दिर	२	पुगेको	०	५	सामुदायिक	धार्मिक	०
शिवालय	२	पुगेको	०	२	नीजी	धार्मिक	०
शिवमन्दिर	२	पुगेको	०	०.५	नीजी	धार्मिक	०
राधाकृष्ण मन्दिर	३	पुगेको	०	०.५	सामुदायिक	धार्मिक	०
दुर्गा मन्दिर	३	पुगेको	०	०.१	सामुदायिक	धार्मिक	०
हनुमान मन्दिर	३	पुगेको	०	०.२	सामुदायिक	धार्मिक	०
राम जानकी मन्दिर	३	पुगेको	०	१	सामुदायिक	धार्मिक	०
सेति देवी मन्दिर	४	पुगेको	०	२	पब्लिक	धार्मिक	३०००
दुर्गा मन्दिर	६	पुगेको	०	०.०५	पब्लिक	धार्मिक	४०००
ठाकुर मन्दिर	६	पुगेको	०	२	सामुदायिक	धार्मिक	७५००
शिव मन्दिर	७	पुगेको	०	२	पब्लिक	धार्मिक	१२००
समसेरपुर	८	पुगेको	०	१	सामुदायिक	मुसहरनिय	०
महुलिया	८	पुगेको	०	१	सामुदायिक	डाक्नेश्वरी मन्दिर	०
सलहेश मन्दिर	८	पुगेको	०	२	सामुदायिक	मलहनमा	०
रामजानकी मन्दिर	८	पुगेको	०	३	सामुदायिक	समसेरपुर	०
राजाजी मन्दिर	११	पुगेको	०	२	सामुदायिक	समसेरपुर	०
डिहवार	११	पुगेको	०	१	सामुदायिक	समसेरपुर	०
सलहेश	११	पुगेको	०	३	सामुदायिक	समसेरपुर	०
दगरिन	११	पुगेको	०	१	सामुदायिक	समसेरपुर	०
शिव मन्दिर	११	पुगेको	०	२	सामुदायिक	समसेरपुर	०

स्रोत: समूह छलफल तथा जानकार व्यक्ति अन्तर्वाता, २०७५

#### ४.३.२ होटल, रिसोर्ट तथा रेष्टुरेन्ट सम्बन्धी विवरण

यस क्षेत्रमा आन्तरिक तथा बाह्य पर्यटकहरूलाई लक्षित गरि होटल, रिसोर्ट, होमस्टे तथा रेष्टुरेन्ट संचालनमा रहेको देखिएन ।



#### ४.४मिल, संकलन तथा प्रसोधन सम्बन्धी विवरण

यस नपामा कुटानी पिसानी सम्बन्धी डिजेल मिल १६ वटा र विद्युत मिल ३१ वटा रहेको पाईन्छ । यस सम्बन्धी वडागत विवरण देहाय बमोजिम रहेको छ ।

तालिका४.२०: मिल प्रसोधन सम्बन्धी विवरण

वडा नम्बर	चिस्थान केन्द्र	कुटानी, पिसानी र पेलानी (मिल) संख्या			संकलन तथा प्रसोधन केन्द्र			विक्री केन्द्र वा कोसेली घर
		पानी मिल	डिजेल मिल	विद्युत मिल	कृषि	जडिबुटी	उद्योग	
१			५	३				
२			४	४				
३			३	२				
४				४				कोसेली घर
५	-	-	-		५	-	-	"
६								
७	-	-	२	५				कोसेली घर
८	-	-	-	३	-	-	-	-
९	-	-	५	३				
१०	-	-	-	३	-	-	-	-
११	-	-	१	४	-	-	-	-
जम्मा			२१	३१	५			

स्रोत: समुह छलफल तथा जानकार व्यक्ति अन्तरवार्ता, २०७५

#### ४.५व्यापार र व्यवसाय सम्बन्धी विवरण

व्यापार र व्यवसायको संख्या हेर्दा यस नपा क्षेत्रमा खुद्रा र किराना सहित ४४७ वटा व्यवसायहरु संचालनमा रहेका छन् । जसबाट करिब २ अरब ५८ करोड ६ लाख ५५ हजार बराबरको वार्षिक कारोवार हुने गरेको देखिन्छ । व्यवसायका आधारमा यस सम्बन्धी विवरण देहाय बमोजिम रहेको छ ।

तालिका४.२१: व्यापार तथा व्यवसाय सम्बन्धी विवरण

व्यापार तथा व्यवसाय संचालक तथा कम्पनीको नाम	वडा नम्बर	व्यापार र व्यवसायको किसिम (* कोड प्रयोग गर्ने)	पसलको प्रकार	व्यापार व्यवसायको स्वामित्व (एकल, साभेदारी र सहकारी)	वार्षिक कारोवार (रु. हजारमा)
सगरमाथा जेनरल स्टोर	१	१	किराना	एकल	७००
वि.के कोल्ड एण्ड किराना	१	१	किराना	एकल	५००
शिशवारी मेडिकल	१	६	औषधी पसल	एकल	१००
आपिश वस्त्रालय	१	१०	कपडा पसल	एकल	१००
रसुवा इन्टरप्राइजेज	१	९	मदिरा पसल	एकल	४००
एकता बुक पसल	१	१	किताब पसल	एकल	२००
हलेसी हार्डवेयर	१	८	हार्डवेयर	एकल	१२००
ओमकार कपडा पसल	१	१०	कपडा पसल	एकल	१००
स्विकृति कस्टमेटिक	१	-	कस्टमेटिक	एकल	५००
सन्तोष किराना पसल	१	१	किराना	एकल	२०००
सुनी साइकल मर्मत	१	७	साइकल पसल	एकल	१५०
भेटघाट मदिरा पसल	१	९	मदिरा पसल	एकल	२०००

व्यापार तथा व्यवसाय संचालक तथा कम्पनीको नाम	वडा नम्बर	व्यापार र व्यवसायको किसिम (* कोड प्रयोग गर्ने)	पसलको प्रकार	व्यापार व्यवसायको स्वामित्व (एकल, साभोदारी र सहकारी)	वार्षिक कारोवार (रु. हजारमा)
कीसान एग्रीभेट	१	६	औषधी पसल	एकल	नयाँ
प्रशान्त किराना पसल	१	१	किराना पसल	एकल	१००
के.पि.जेनरल	१	५	हाडवेयर	एकल	१००
दुर्गा टेलर्स	१	१०	टेलर	एकल	१००
पंकज शू सेन्टर	१	१	किराना जुता पसल	एकल	१००
कल्पना कोल्ड स्टोर	१	९	मदिरा कपडा पसल	एकल	५००
वी.सी.हाडवेयर	१	५	हाडवेयर	एकल	८०००
सर्व श्रेष्ठ मदिरा पसल	१	९	मदिरा पसल	एकल	४००
साजन मेडिकल हल	१	६	औषधी पसल	एकल	२००
आर डि. इन्टरप्राइजेज	१	५	हाडवेयर	एकल	नयाँ
पुजा किराना पसल	१	१	कीराना पसल	एकल	३००
ममता टायर रिपेयरिङ सेन्टर	१	७	मर्मत केन्द्र	एकल	२००
वविता फेन्सि पसल	१	१०	फेन्सि पसल	एकल	१००
मोहन मोटरसाईकल वर्कशप	१	७	मोटर साइकल ग्यारेज	एकल	२००
मानिकान्त एग्रीभेट	१	६	एग्रीभेट	एकल	३००
भोला मदिरा पसल	१	१	मदिरा पसल	एकल	३००
अनिश किराना पसल	१	१	किराना पसल	एकल	१००
रमेश किराना पसल	१	१	किराना पसल	एकल	५००
कमल किराना पसल	१	१	किराना पसल	एकल	१५०
परलाद किराना पसल	१	१	किराना पसल	एकल	१००
सरोज मदिरा पसल	१	९	मदिरा पसल	एकल	१२५
साइना साईकल पसल	२	७	साईकल मर्मत	एकल	१५०
सपना एग्रीभेट	२	६	एग्रीभेट	एकल	७००
दीपक पुस्तक पसल	२	१	पुस्तक पसल	एकल	१५०
खुशु हाडवेयर	२	८	हाडवेयर	एकल	२०००
समिक्षा किराना पसल	२	१	कीराना पसल	एकल	नयाँ
दीलिप चौधरी	२	९	मदिरा पसल	एकल	५०
खुसी हाडवेयर	२	८	हाडवेयर	एकल	नयाँ
आदर्श किराना	२	१	किराना पसल	एकल	नयाँ
पुष्पा मोवाईल सेन्टर	२	७	मोवाईल पसल	एकल	२००
गन्धे मासु पसल	२	२	मासु पसल	एकल	१२०
डी.वी.दुर्गा मदिरा पसल	२	९	मदिरा पसल	एकल	१७००
मोनिका किराना पसल	२	१	कीराना	एकल	२००
जुन चिया तथा किराना पसल	२	१	कीराना	एकल	३०

व्यापार तथा व्यवसाय संचालक तथा कम्पनीको नाम	वडा नम्बर	व्यापार र व्यवसायको किसिम (* कोड प्रयोग गर्ने)	पसलको प्रकार	व्यापार व्यवसायको स्वामित्व (एकल, साभोदारी र सहकारी)	वार्षिक कारोवार (रु. हजारमा)
नेशनल मल्टी हेल्थ केयर	२	६	औषधी पसल	एकल	१००
प्रबल बराल	२	६	चशमा पसल	एकल	नार्थ
बराल किराना पसल	२	१	कीराना	एकल	१६००
समिक्षा बस्त्रालय	२	१०	कपडा पसल	एकल	१००
लक्ष्मी सप्लायर्स	२	१०	ग्याँस पसल	एकल	५००
प्रिन्स डिजिटल स्टुडियो	२	१	फोटो स्टुडियो	एकल	१००
दाजुभाई मोवाईल सेन्टर	२	७	मोवाईल पसल	एकल	३००
मुकेश जेनरलस्टोर (कस्टमेटिक)	२	१०	फेन्सी पसल	एकल	०
मुकेश फार्मेसी	२	६	क्लिनिक	एकल	५००
आनन्द इन्टरप्राइजेज (कपडा पसल)	२	१०	कपडा पसल	एकल	१००
ओम शान्ति किराना पसल	२	१	किराना	एकल	२०००
प्रेरणा टेलर	२	१०	टेलर्स	एकल	५०
रेटिना फार्मेसी	२	६	क्लिनिक	एकल	२००
अंजली टेलर्स	२	१०	टेलर्स	एकल	१००
प्रतिमा व्यूटिपार्लर	२	१०	व्यूटि पार्लर	एकल	१००
कल्पना कस्टमेटिक पसल	२	१०	फेन्सि पसल	एकल	०
पुर्निमा बस्त्रालय	२	१०	कपडा पसल	एकल	३००
मन्जुहार्डवेयर	२	८	इलेक्ट्रोनिक पसल	एकल	७००
रविना बस्त्रालय	२	१०	कपडा पसल	एकल	१९००
प्रशंसा टेलर्स	२	१०	टेलर्स	एकल	१००
दीवा भाडा पसल	२	१	भागा पसल	एकल	१२००
शुभकान्त बस्त्रालय	२	१०	कपडा पसल	एकल	७००
एल.सी.स्टार फेसन सेन्टर	२	१०	फेन्सी पसल	एकल	५००
प्रशान्त जेनरल स्टोर	२	१०	जुता पसल	एकल	५००
भागवती जुता पसल	२	१०	जुता पसल	एकल	७००
अजय ज्वेलर्स	२	१	सुन चाँदी पसल	एकल	१००००
प्रेम किराना पसल	२	१	किराना पसल	एकल	३००
सीहँ मदिरा पसल	२	९	मदिरा पसल	एकल	०
नीर्मन किराना पसल	२	१	किराना पसल	एकल	१०००
खुसिलाल किराना पसल	२	१	किराना पसल	एकल	२०००
देवा किराना पसल	२	१	किराना पसल	एकल	३००
शमत ना. चौधरी	२	१	किराना पसल	एकल	१००
पसोभा जेनरल स्टोर	२	१०	फेन्सी पसल	एकल	२००
बानेश्वर डेरी पसल	२	४	दही पसल	एकल	५००

व्यापार तथा व्यवसाय संचालक तथा कम्पनीको नाम	वडा नम्बर	व्यापार र व्यवसायको किसिम (* कोड प्रयोग गर्ने)	पसलको प्रकार	व्यापार व्यवसायको स्वामित्व (एकल, साभेदारी र सहकारी)	वार्षिक कारोवार (रु. हजारमा)
साई इलेक्ट्रोनिक सेन्टर	२	८	इलेक्ट्रोनिक सेन्टर	एकल	१००
ऋषि मिनी पसल	२	१	किराना पसल	एकल	३००
पोखरेल हार्डवेयर	२	८	हार्डवेयर	एकल	५०
सैल कस्टमेटिक एण्ड व्यूटी सेन्टर	२	१०	फेन्सी पसल	एकल	७००
आर.एस.किराना	२	१	किराना पसल	एकल	५०
महिनारायण चौधरी	२	१	किराना पसल	एकल	२००
देवी आले मगर	२	१०	फेन्सी पसल	एकल	१००
सोनु ज्वेलर्स	२	१	सुन चाँदी पसल	एकल	१०००
एलजी कस्टमेटिक सेन्टर	२	१०	फेन्सी पसल	एकल	२००
राज वस्त्रालय	२	१०	कपडा पसल	एकल	५००
सुइ टेवल टेलर्स	२	१०	टेलर्स	एकल	१००
शीव मोवाईल सेन्टर	२	७	मोवाईल पसल	एकल	०
वीनिश आले	२	१०	फेन्सि पसल	एकल	०
तारा ज्वेलर्स	२	१	सुनचाँदि पसल	एकल	०
शशिकान्त स्टोर	२	१	भाडा पसल	एकल	०
माँ जानकि ज्वेलर्स	२	१	सुनचाँदी पसल	एकल	१०००
पञ्चकन्या वस्त्रालय	२	१०	कपडा पसल	एकल	२००
उदय पुस्तक पल	२	१	पुस्तक पसल	एकल	३००
दाजुभाई इलेक्ट्रोनिकस सेन्टर	२	८	इलेक्ट्रोनिकस	एकल	३००
ओमप्रकाश चौधरी	२	१०	जुता पसल	एकल	०
आकृति व्यूटी पार्लर	२	१०	फेन्सि पसल	एकल	०
पञ्चकन्या ज्वेलर्स	२	१	सुनचाँदि पसल	एकल	०
एनजन चौधरी	२	१०	फेन्सि पसल	एकल	१००
सुरेश मोटरसाईकल मर्मट सेन्टर	२	७	मोटरसाईकल ग्यारेज	एकल	५००
गनेश मेडिकल हल	२	६	औषधी पसल	एकल	९००
सीता महतो	२	१	किराना पसल	एकल	१००
अञ्जु चौधरी	२	१०	फेन्सि पसल	एकल	१००
रञ्जु कुमारी महतो	२	१०	फेन्सि पसल	एकल	२००
प्रिन्स हेल्थ केयर सेन्टर	२	६	औषधी पसल	एकल	४००
एस्ट्रा मोवाईल इलेक्ट्रोनिक सेन्टर	२	७	मोवाईल पसल	एकल	५००
शीवकुमार साह	२	१	किराना पसल	एकल	१५०
रामा मोवाईल सेन्टर	२	७	मोवाईल पसल	एकल	४००
सुनिल कपडा पसल	२	१०	कपडा पसल	एकल	२००
कुशवाहा मेडिकल केयर सेन्टर	२	६	औषधी पसल	एकल	१००

व्यापार तथा व्यवसाय संचालक तथा कम्पनीको नाम	वडा नम्बर	व्यापार र व्यवसायको किसिम (* कोड प्रयोग गर्ने)	पसलको प्रकार	व्यापार व्यवसायको स्वामित्व (एकल, साभोदारी र सहकारी)	वार्षिक कारोवार (रु. हजारमा)
मुना किराना पसल	२	१	किराना पसल	एकल	२००
अरविन्द मदिरा पसल	२	९	मदिरा पसल	एकल	५००
राधिका एग्रोभेट	२	६	एग्रोभेट	एकल	६००
रघुनाथ थापा	२	१	किराना पसल	एकल	७०
दीपेश थापा	२	१	किराना पसल	एकल	३०
गीता तिमिल्सीना	२	१	किराना पसल	एकल	४५
बीमला तिमिल्सीना	२	१	किराना पसल	एकल	८०
अम्बिका आले	२	२	मासु पसल	एकल	१००
हीमाल खड्का	२	१	किराना पसल	एकल	५०
सुकराज वि.क.	२	१	किराना पसल	एकल	३५
रमेश काकी (पाण्डे टोल)	२	१	किराना पसल	एकल	५५
शुभास कार्की	२	१	किराना पसल	एकल	८५
संजिव अधिकारी	२	१	किराना पसल	एकल	९०
बुद्ध बहादुर खपाङ्गी	२	१	किराना पसल	एकल	१००
तीलक खापङ्गी	२	१	किराना पसल	एकल	९५
हरि थापा	२	१	किराना पसल	एकल	५०
नारायण प्र.गेलाल	२	१	किराना पसल	एकल	९०
राम सेवक महतो	२	१	किराना पसल	एकल	६०
उर्व थापा	२	१	किराना पसल	एकल	३०
उपेन्द्र चौधरी	२	१	किराना पसल	एकल	१००
महावीर साह	२	१	किराना पसल	एकल	१००
राकेश चौधरी	२	१	किराना पसल	एकल	५०
सुरेश महतो	२	१	किराना पसल	एकल	१००
श्याम कुमार सदा	२	१	किराना पसल	एकल	०
देवानन्द चौधरी	२	१	किराना पसल	एकल	१००
उपेन्द्र प्रसाद चौधरी	२	१	किराना पसल	एकल	६०
वीदयानन्द चौधरी	२	१	किराना पसल	एकल	४०
दीनेश चौधरी	२	१	किराना पसल	एकल	१५०
उपेन्द्र प्रसाद चौधरी ठूलो	२	१	किराना पसल	एकल	१५
दुर्गानन्द चौधरी	२	१	किराना पसल	एकल	३०
हुलास चौधरी	२	१	किराना पसल	एकल	१५
जीवस यादव	२	१	किराना पसल	एकल	१५
भूला चौधरी	२	१	किराना पसल	एकल	२००
चौधरी जेनरल स्टोर	२	१	किराना पसल	एकल	५०
सम्पतलाल चौधरी	२	२	मासु पसल	एकल	२००
रामानन्द चौधरी	२	१	किराना पसल	एकल	१००

व्यापार तथा व्यवसाय संचालक तथा कम्पनीको नाम	वडा नम्बर	व्यापार र व्यवसायको किसिम (* कोड प्रयोग गर्ने)	पसलको प्रकार	व्यापार व्यवसायको स्वामित्व (एकल, साभोदारी र सहकारी)	वार्षिक कारोवार (रु. हजारमा)
पाँचु चौधरी	२	१	किराना पसल	एकल	१५०
सजिव चौधरी	२	१	किराना पसल	एकल	१००
लाङ्घाली मदिरा पसल	३	९	मदिरा पसल	एकल	५००
बीकम मदिरा पसल	३	९	मदिरा पसल	एकल	२००
निराज किराना पसल	३	१	किराना पसल	एकल	५००
शान्ति जेनेरल स्टोर	३	८		एकल	३००
दिप जेनेरल स्टोर	३			एकल	१००
प्रशान्त जेनेरल स्टोर	३			एकल	१२५
मारुती किराना पसल	३	१		एकल	२०००
प्रदिप हार्डवेयर	३			एकल	३००
चौधरी हेल्थ केयर	३	६		एकल	४००
लक्ष्मी किराना पसल	३	१		एकल	५०
ओमशान्ति ज्वेलर्स	३			एकल	०
गाउले मदिरा पसल	३	४		एकल	६०
पि.ग्रुप मोवाईल सेन्टर	३	७		एकल	१००
शीव महिमा खुद्रा रेडिमेट कपडा पसल	३	१०		एकल	१५०
कौशल पान पसल	३			एकल	१०
आर.एन. टेलर्स	३			एकल	८०
कृष्ण जेनेरल सप्लायर्स	३	!		एकल	०
एस.एम.राज फ्रेस मिट सेन्टर	३	२		एकल	१००
गजेन्द्र प्रसाद चौधरी	३	१		एकल	१५०
श्रवण टेलर्स	३			एकल	१००
जय साईकल मर्मत सेन्टर	३	७		एकल	१००
रजिना मोटरकाइकल वर्क सेंप	३	७		एकल	२००
सुहानी जेनेरल स्टोर	३	१		एकल	२००
सन्तोष डेरी उद्योग	३	४		एकल	३००
सुगन्धा कपी तथा किराना पसल	३	१		एकल	४००
पूर्णीमा कोल्ड स्टोर	३	४		एकल	०
राई होटल	३	४		एकल	३००
लामा होटल	३	४		एकल	१५०
प्रसुजा फ्रेस मासु पसल	३	२		एकल	५०
रिभर साउण्ड होटल	३	४		एकल	२००
परिवार किराना पसल	३	१		एकल	६०
भरत हार्डवेयर	३		किराना पसल	एकल	१५०
काफ्ले किराना पसल	३	१	किराना पसल	एकल	५०
चाम्लिङ्ग किराना पसल	३	१	किराना पसल	एकल	५०

व्यापार तथा व्यवसाय संचालक तथा कम्पनीको नाम	वडा नम्बर	व्यापार र व्यवसायको किसिम (* कोड प्रयोग गर्ने)	पसलको प्रकार	व्यापार व्यवसायको स्वामित्व (एकल, साभोदारी र सहकारी)	वार्षिक कारोवार (रु. हजारमा)
राई किराना पसल	३	१	किराना पसल	एकल	६०
रामपति चौधरी	३	१	किराना पसल	एकल	२००
मौजे चौधरी	३	१	किराना पसल	एकल	५०
बीपीन चौधरी	३	१	किराना पसल	एकल	७०
वील्सा सदा	३	२	मासु पसल	एकल	६०
सवित्रा राउत	३	२	मासु पसल	एकल	६००
शंकर मान श्रेष्ठ	३	२	मासु पसल	एकल	१००
प्रपि राउत	३	१	कीराना पसल	एकल	६०
चन्दा सदा	३	१	कीराना पसल	एकल	३०
देवराउत सदा	३	१	कीराना पसल	एकल	५०
दुःखी देवी साह	३	१	कीराना पसल	एकल	४०
देविन्द्र साह	३	१	कीराना पसल	एकल	६०
राजेन्द्र पाल गडेरी	३	१	कीराना पसल	एकल	५०
श्रवण कुमार श्रेष्ठ	३	१,२	कीराना र मासु पसल	एकल	२००
भुनर यादव	३	१	कीराना पसल	एकल	५०
अवतार इन्टरप्राइजेज	४		पेट्रोल, डिजल	एकल	०
दीलिप एण्ड ब्रदर्श	४		पेट्रोल	एकल	०
प्रहरि पम्प	४		पेट्रोल	एकल	०
उदय टेलर्स	४		टेलर्स	एकल	५००
धर्म देव चिया पसल	४		चीया	एकल	२४०
सुदिप ग्यास एण्ड चपल पसल	४		ग्यास, चप्पल	एकल	०
कालिमा किराना पसल	४			एकल	०
धर्मराज मोटर वर्कशप	४		ग्यारेज	एकल	३६०
रामेश्वर किराना पसल	४		किराना	एकल	३६०
अनु कोल्ड स्टोर	४			एकल	३००
सप्तरी पान पसल	४		पान पसल	एकल	२००
सादिका जेनरल स्टोर	४			एकल	०
सागरमाथा पान पसल	४		पान पसल	एकल	२१०
शुभ ना.किराना पसल	४		किराना पसल	एकल	३६०
शत्रुघन किराना पसल	४		किराना पसल	एकल	३००
आयुष इलेक्ट्रोनिक्स पसल	४		इलेक्ट्रोनिक्स	एकल	३००
सांतोष कपडा पसल	४		कपडा पसल	एकल	३६०
वीनीता फेन्सी पसल	४		फेन्सी	एकल	३५०
तेजनारायण किराना पसल	४		किराना पसल	एकल	३५०
भगवान सार्इकल मर्मत सेन्टर	४		सार्इकल	एकल	५०
अशोक किराना पसल	४		किराना पसल	एकल	४००

व्यापार तथा व्यवसाय संचालक तथा कम्पनीको नाम	वडा नम्बर	व्यापार र व्यवसायको किसिम (* कोड प्रयोग गर्ने)	पसलको प्रकार	व्यापार व्यवसायको स्वामित्व (एकल, साभोदारी र सहकारी)	वार्षिक कारोवार (रु. हजारमा)
मकतेश्वर पोलि क्लिनिक	४		औषधी	एकल	८००
पशुपति ज्वेलर्स	४		सुनचाँदी	एकल	२००
आनन्द मोबाईल सेन्टर	४		मोबाईल	एकल	३६०
प्रेरणा व्यूटी पार्लर	४		व्यूटी पार्लर	एकल	३७०
अरुण ट्रेडर्स	४		हाईवेयर	एकल	१०००
राज जेनरल स्टोर्स	४		कपडा	एकल	४००
आदर्श स्वास्थ्य उपचार केन्द्र	४		औषधी	एकल	८५०
माँ राजदेवी मोबाईल सेन्टर	४		मोबाइल	एकल	४००
मुस्कान मोटरसाईल वर्कशप	४		ग्यारेज	एकल	४५०
रामानन्द किराना पसल	४		किराना पसल	एकल	३६०
शीतल हेयर कटिङ्ग सैलुन	४		सैलुन	एकल	४००
आदित्य कम्प्युनिकेशन	४		स्टुडियो	एकल	३००
लालकान्त होटल	४		होटल	एकल	४००
आकृति जेनरल स्टोर	४		फेन्सी	एकल	३६०
शुभरत्न हेल्थ क्लिनिक	४		औषधी	एकल	५००
बजरङ्ग हेयर कटिङ्ग सैलुन	४		सैलुन	एकल	२५०
नीरज होटल	४		होटल	एकल	२४०
अनिष ज्वेलर्स	४		सुनचाँदी	एकल	२००
चौधरी साइकल मर्मत	४		साइकल	एकल	१२०
सुरज फेन्सी पसल	४		फेन्सी	एकल	३००
कृष्ण देव चटपटे पसल	४		चटपटे पसल	एकल	३६०
समीर कपडा पसल	४		कपडा पसल	एकल	३००
शुभलक्ष्मी किराना पसल	४		किराना	एकल	३९०
सरस्वती पुस्तक पसल	४		पुस्तक पसल	एकल	१००
शीतल अटो वर्कशप	४		गाडी मर्मत	एकल	१०००
मुस्का लेडिज टेलर्स	४		टेलर्स	एकल	२००
जीवन पुस्तक पसल	४		पुस्तक पसल	एकल	३००
रुद्रस कम्प्युनिकेशन	४		मोबाईल	एकल	२५०
चौधरी होटल	४		होटल	एकल	२५०
सुरजा ट्रेडर्स	४		हाईवेयर	एकल	१२००
सन्जना लेडिज टेलर्स	४		„	एकल	२२०
श्याम कम्प्युनिकेशन	४		मोबाईल	एकल	१०००
देशमी इन्टरप्राइजेज	४		हाईवेयर	एकल	४००
न्यू स्टार जेनेरल स्टोर	४		कपडा तथा फेन्सी	एकल	२५०
लक्ष्य डेरी तथा किराना पसल	४		किराना र डेरी	एकल	३००
सुस्मीता मेडिकल हल	४		औषधी	एकल	३००



व्यापार तथा व्यवसाय संचालक तथा कम्पनीको नाम	वडा नम्बर	व्यापार र व्यवसायको किसिम (* कोड प्रयोग गर्ने)	पसलको प्रकार	व्यापार व्यवसायको स्वामित्व (एकल, साभोदारी र सहकारी)	वार्षिक कारोवार (रु. हजारमा)
आर.के.किराना पसल	५	१	किराना	एकल	१५००
कमली	५	३	फलफूल, दुध	एकल	१००
मोडेल हेल्थ केयर पोलि क्लिनिक	५	६	औषधी	एकल	१०००
गिनी फार्मसी	५	६	"	एकल	२०००
पप्पु होटल	५	९	होटल	एकल	५००
वीजय बस्त्रालय	५	१०	कपडा	एकल	१०००
रुपेश ट्रेडर्स	५		खाद्यान	एकल	१०००
नमुना सैलुन	५		सैलुन	एकल	१६०
राजुरपान पसल	५		पान पसल	एकल	१५०
गर्भु किराना पसल	५	१	किराना पसल	एकल	१५०
हुसेन किराना पसल	५	१	किराना पसल	एकल	३६०
आर.एन.होटल	५	९	होटल	एकल	९००
बासु मोटरसाइकल वर्कशप	५		ग्यारेज	एकल	१०००
अनिल किराना पसल	५	१	किराना पसल	एकल	४००
साहिल कष्टमेटिक	५	१०	फेन्सी	एकल	२४०
सत्यम किराना र जेनरल	५	१	किराना पसल	एकल	६००
कपलेश्वर साह	५	९	होटल	एकल	२२०
कृष्णा जेनर स्टोर	५		पान पसल	एकल	३६०
चंखे होटल मदिरा	५	९	होटल	एकल	४८०
चौधरी स्टूडियो	५		स्टूडियो	एकल	३६०
सगरमाथा सैलुन	५		सैलुन	एकल	१५०
शीवम किराना पसल	५	१	किराना पसल	एकल	२००
गोविन्द फलफूल पसल	५	३	फलफूल	एकल	३००
राकेश सैलुन	५		सैलुन	एकल	१५०
हाम्रो टेलर्स	५		टेलर्स	एकल	१८०
ओशान्ति ट्रेडर्स	५		मटितेल डिलर	एकल	५०००
आयुष टेलर्स	५		टेलर्स	एकल	२००
पशुपति जेनरल स्टोर	५	१	किराना पसल	एकल	१०००
प्रतिक्षा पुस्तक पसल	५		पुस्तक पसल	एकल	३००
प्रजोज किराना र जेनरल	५	१	किराना पसल	एकल	२६०
शीव जेनरल स्टोर	५			एकल	३००
चन्दन लेडिज टेलर्स	५		टेलर्स	एकल	१५०
कृशल कस्मेटिक पसल	५	१०	फेन्सी	एकल	१५०
अम्बिका फेन्सि पसल	५		"	एकल	१४०
माँ दुर्गा मोवाई मर्मत	५	६	मोवाईल	एकल	१७०
जन सेवा मेडिको	५		औषधी	एकल	५००

व्यापार तथा व्यवसाय संचालक तथा कम्पनीको नाम	वडा नम्बर	व्यापार र व्यवसायको किसिम (* कोड प्रयोग गर्ने)	पसलको प्रकार	व्यापार व्यवसायको स्वामित्व (एकल, साभेदारी र सहकारी)	वार्षिक कारोवार (रु. हजारमा)
श्रीराम ज्वेलर्स	५		सुनचाँदी	एकल	३००
शिव ज्वेलर्स	५		”	एकल	१००
पार्वती लेडिज टेलर्स	५		टेलर्स	एकल	२८०
सुरज वस्त्रालय	५	१०	कपडा	एकल	४००
मानपुर चौधरी	५		टेलर्स	एकल	१५०
हीना किराना पसल	५	१	किराना पसल	एकल	३००
आयुष किराना पसल	५	१	किराना पसल	एकल	१००
रुकसना फेन्सी पसल	५	१०	फेन्सी	एकल	३६०
शिवम कम्प्युनिकेशन	५		इलेक्ट्रोनिक	एकल	३६०
शान्ति टेलर्स	५		टेलर्स	एकल	३००
खुशु टेलर्स	५		टेलर्स	एकल	२४०
माँ दुर्गा बस्त्रालय	५	१०	कपडा	एकल	६००
चाँदनी कम्प्युनिकेशन	५		मोबाईल	एकल	३६०
माँ संतोषी जेनरल स्टोर	५	१०	कपडा	एकल	५००
आर.एन.स्टूडियो	५		स्टूडियो	एकल	८४०
बद्री किराना पसल	५	१	किराना पसल	एकल	१०००
प्रदिप जेनरल स्टोर	५			एकल	१४०
भगवती सैलुन	५		सैलुन	एकल	१००
शान्ति हेयर कटिङ्ग	५		”	एकल	१४०
ओम किराना पसल	५		किराना पसल	एकल	१७०
चौधरी किराना पसल	५		किराना पसल	एकल	५००
एस.पी.मेडिकल	५		औषधी	एकल	३००
ओम मेडिकल सेन्टर	५		औषधी	एकल	५००
जय माँ भगवती जेनरल सटोर	५		फेन्सी	एकल	४००
श्रीनारायण वस्त्रालय	५		कपडा	एकल	४००
ज्योति मेडिकल हॅल	५		औषधी	एकल	४००
मेडिकल कर्नर	५		औषधी	एकल	२५०
सिद्ध बाबा जेनरल स्टोर	५		फेन्सी	एकल	३६०
सीता जेनरल स्टोर	५		फेन्सी	एकल	०
धनजय ट्रेडर्स	५		हाडवेयर	एकल	१०००
सरोज ट्रेडर्स	५		खाद्यान	एकल	१०००
नीमा मेडिकल	५		औषधी	एकल	४०००
कृति ट्रेडर्स	५		सिमेन्ट	एकल	१५००
चान्दजित पासवान	५		मदिरा	एकल	३६०
वेष्ट वेटल जेनरल स्टोर	५		खाद्यान	एकल	११००
हरि ट्रेडर्स	५		चिया	एकल	१५०

व्यापार तथा व्यवसाय संचालक तथा कम्पनीको नाम	वडा नम्बर	व्यापार र व्यवसायको किसिम (* कोड प्रयोग गर्ने)	पसलको प्रकार	व्यापार व्यवसायको स्वामित्व (एकल, साभोदारी र सहकारी)	वार्षिक कारोवार (रु. हजारमा)
चाँदी चिया पसल	५		मदिरा	एकल	६००
अर्जुन कोल्ड स्टोर	५		„	एकल	२५००
दीनेश भगत	५		किराना पसल	एकल	२३५०
उमेश भगत	५		किराना पसल	एकल	१२०
गुद्र साह	५		„	एकल	१५०
श्यामदत्त मंडल	५		चिया	एकल	१६०
न्यू आदर्श साइकल मर्मत सेन्टर	५		साइकल	एकल	४००
अनित जेनरल स्टोर	५		किराना पसल	एकल	२०००
सगरमाथा किराना पसल	५		किराना पसल	एकल	१५००
सप्तरी मेडिकल पोलि क्लिनिक	५		औषधी	एकल	३००
जयमाता दी किराना पसल	५		किराना पसल	एकल	५००००
प्रज्ञा हार्डवेयर	५		हार्डवेयर	एकल	३००
ज्योति मोटर साइकल वर्कशप	५		ग्यारेज	एकल	३५०
भगवती मोटर साइकल वर्कशप	५		„	एकल	२००
निडज किराना पसल	५		किराना पसल	एकल	४००
विद्यानन्द चौधरी	५		होटल	एकल	२००
रमानन्द साइकल मर्मत सेन्टर	५		साइकल	एकल	२००
आशा जेनरल स्टोर	५		मदिरा	एकल	३०००
सन्तोष किराना पसल	६	१	किराना पसल	एकल	३००
नव दुर्गा मेडिको	६	६	औषधी	एकल	१०००
लक्ष्मी फेन्सी पसल	६	१०	फेन्सी	एकल	०
शीव शक्ति कपडा पसल	६	१०	कपडा	एकल	०
गोरखनाथ इन्टरप्राइजेज	६	१०	फेन्सी	एकल	३६०
माँ गिता ज्वेलर्स	६		सुनचाँदी	एकल	१८००
रोजिना किराना पसल	६	१	किराना पसल	एकल	१८०
शिव कृष्ण खरिद विक्रि	६		आलु, प्याज	एकल	२४०
फेमस टेलर्स	६		टेलर्स	एकल	१८०
खुद्या किराना पसल	६	१	किराना पसल	एकल	७०
सुशिल पान पसल	६		पान पसल	एकल	१८०
खुश्वु रेडिमेन्ट कपडा	६	१०	कपडा	एकल	१८०
जीवछ मदिरा पसल	६	९	मदिरा	एकल	३६०
सोनी पुस्तक पसल	६		पुस्तक पसल	एकल	३६०
चौधरी किराना पसल	६	१	किराना पसल	एकल	४००
सरोज किराना पसल	६	१	किराना पसल	एकल	३००
ममता हेयर सैलुन	६		सैलुन	एकल	१५०
अन्जु मिष्टान पसल	६	९	होटल	एकल	२००

व्यापार तथा व्यवसाय संचालक तथा कम्पनीको नाम	वडा नम्बर	व्यापार र व्यवसायको किसिम (* कोड प्रयोग गर्ने)	पसलको प्रकार	व्यापार व्यवसायको स्वामित्व (एकल, साभोदारी र सहकारी)	वार्षिक कारोवार (रु. हजारमा)
आस्था सप्लायर्स	६	८	हाईवेयर	एकल	४०००
सरोज मोवाइल मर्मत सेन्टर	६	८	मोवाइल	एकल	१२०
शिव शम्भू ट्रेडर्स	६	८	हाईवेयर	एकल	२०००
देवेन्द्र वस्त्रालय	६	१०	कपडा	एकल	५००
गीता साह	६	९	होटल	एकल	१८०
शाक्षी फेन्सि पसल	६	१०	फेन्सी	एकल	१८०
रेडरोज होटल	६	९	होटल	एकल	४००
नुर जेनरल स्टोर	६	१०	कपडा र शू सेन्टर	एकल	५००
शर्मा मेडिको	६	६	औषधी	एकल	१८००
मो.ग्यासुदिन टेलर्स	६		टेलर्स	एकल	१२०
प्रकाश किराना पसल	६	१	किराना पसल	एकल	७००
प्रियंका होटल	६	९	होटल	एकल	५४०
सुदिप इलेक्ट्रोनिकस	६	८	इलेक्ट्रोनिकस	एकल	८०
लक्षमण ठाकुर	६		सैलुन	एकल	१२०
मो.इसाद खान	६		पान पसल	एकल	१२०
दिलसाद साइकल दुकान	६		साइकल	एकल	२४०
जगदिस मोटरसाइकल वर्कशप	६		ग्यारेज	एकल	४८०
इसाद ट्रेडर्स	६		हाईवेयर	एकल	२५००
जयमाँ भगवती	६		हाईवेयर	एकल	३०००
वेलकम होटल	६		होटल	एकल	६००
सिमा लेडिज टेलर्स	६		टेलर्स	एकल	१२०
रामफल चौधरी	६		त्रिया पसल	एकल	१००
रितेश मोटरसाइकल वर्कशप	६		ग्यारेज	एकल	३००
सच्चा दरवार किराना पसल	६		किराना	एकल	३६०
शिवनन्दन प्रसाद साह	७		दहि पसल		१५०
प्रमानन्द लेडिज टेलर्स	७		टेलर्स		१४०
आर.एण्ड डि जेनरल स्टोर	७	१०	फेन्सी		१६०
राजु दास	७	१०	कपडा		१७०
सर्वण कुमार साह	७	१	किराना		१७५
वीजय फेन्सी जेनरल स्टोर	७	१०	फेन्सी		१७०
कामधेनु भेटनरी पसल	७		भेटनरी		२८०
ऊँ हेरय कटिङ्ग सैलुन	७		सैलुन		१२०
खुद्रा किराना पसल	७	१	किराना		१६०
दिपनारायण साह	७	८	इलेक्ट्रोनिकस		१५०
एस.पि.एन.होटल	७	९	होटल		२५०
राम नारायण साह	७	६	औषधी		२५०

व्यापार तथा व्यवसाय संचालक तथा कम्पनीको नाम	वडा नम्बर	व्यापार र व्यवसायको किसिम (* कोड प्रयोग गर्ने)	पसलको प्रकार	व्यापार व्यवसायको स्वामित्व (एकल, साभेदारी र सहकारी)	वार्षिक कारोवार (रु. हजारमा)
वान्हु मंडल	७		चिया पसल		३००
सुनिल पान पसल	७		पान पसल		१२०
मैहकर चौधरी	७		चिया पसल		१३०
देवानन्द चौधरी	७		साईकल		१२५
इन्दिरा लेडिज टेलर्स	७		टेलर्स		२००
चौधरी नास्ता खाजा पसल	७	९	होटल		१५०
राजेश मदिरा पसल	७	९	"		१७०
निर्माला चौधरी	७	१	किराना		२५०
किराना पसल	५	८	किराना		०
किराना पसल	५	१	किराना		०
किराना पसल	५	२	किराना		०
किराना पसल	५	२	किराना		०
किराना पसल	५	२	किराना		०
किराना पसल	५	१	किराना		०
किराना पसल	५	१	किराना		०
किराना पसल	५	१	किराना		०
किराना पसल	५	८	किराना		०
पपु किराना पसल वडा नं.१	९	१	किराना		७५००
वामभोल चौधरी वडा नं.१	९	१	किराना		७२००
अशोक चौधरी वडा नं.१	९	१	किराना		५५००
नीरञ्जन चौधरी वडा नं.२	९	१	किराना		१५००००
सच्चिदानन्द चौधरी वडा नं.२	९	६	औषधी		१०००००
रामचन्द्र चौधरी वडा नं.३	९	१	किराना		७५०००
रमेन्द्र यादव वडा नं.४	९	६	औषधी		१७५०००
समज चौधरी वडा नं. ५	९	१	किराना		५५०००
चन्द्रकान्त चौधरी वडा नं.६	९	९	होटल		२०००००
रघुमान चौधरी वडा नं.६	९	१	किराना		२५००००
कमली चिया पसल वडा नं.६	९	९	चीया		२५००००
संगम चौधरी वडा नं.६	९	६	औषधी		७५०००
राम कुमारी चौधरी वडा नं. ६	९	९	चिया		०
जीवछ मुखिया	१०	१	ठिकै		३०००००
रामविलास मुखिया	१०	१	ठिकै		७३०००
गुन्जेश्वर मुखिया	१०	१	ठिकै		५००००
इन्द्र मुखिया	१०	१	ठिकै		२५०००
गुलाई मुखिया	१०	१	ठिकै		५००००
राजदेव मुखिया	१०	१	ठिकै		६००००

व्यापार तथा व्यवसाय संचालक तथा कम्पनीको नाम	वडा नम्बर	व्यापार र व्यवसायको किसिम (* कोड प्रयोग गर्ने)	पसलको प्रकार	व्यापार व्यवसायको स्वामित्व (एकल, साभेदारी र सहकारी)	वार्षिक कारोवार (रु. हजारमा)
लेख नारायण साह	१०	१	ठिकै		१०००००
रन्जित भगत साह	१०	१	ठिकै		०
राजु चौधरी	११	१	सामान्य	एकल	६००००
ओपेन्द्र चौधरी	११	७	सामान्य	एकल	२५०००
मो.जिवरीन मियाँ	११	१	सामान्य	एकल	५००००
सत्य नारायण साह	११	१	सामान्य	एकल	७००००
नागेन्द्र चौधरी	११	१	सामान्य	एकल	६५०००
अर्जीलाल मंडल	११	१	सामान्य	एकल	८००००
राजेश चौधरी	११	१	सामान्य	एकल	२००००
जम्मा	११				२५८०६५५

स्रोत: संस्थागत सर्वेक्षण तथा जानकारी व्यक्ति अन्तरवार्ता, २०७५

#### ४.६ कृषि तथा हाट बजार सम्बन्धी विवरण

यस नपामा स्थानीय कृषि बजार तथा हाट बजार सम्बन्धी विवरण देहाय बमोजिम प्रस्तुत छ।

#### तालिका ४.२२: कृषि तथा हाट बजार सम्बन्धी विवरण

कृषि बजार		हाट बजार (कृषि बजार बाहेक)			
कृषि बजारस्थलको नाम	वडा नम्बर	हाट बजारस्थलको नाम	वडा नम्बर	हाट बजार लाग्ने दिन वा वार	उपलब्ध प्रमुख पूर्वाधार
थोक बजार					
धाँती बजार	८	धाँती बजार	८	आइतवार र विहवार	सवै प्रयोगको समानहरु
खुद्रा बजार					
शिशवारी बजार	१	शिशवारी बजार	१	मंगलवार/शनिवार	साग तरकारी र अन्य
भेडिया बजार	२	भेडिया बजार	२	आइतवार/विहवार	साग तरकारी र अन्य
करहवा बजार	३	करहवा बजार	३	बुधवार/शनिवार	साग तरकारी र अन्य
कनकपुर	४	कनकपुर	४	मंगलवार /शनिवार	नुन, तेल, मासु, मसला आदि।
कदमहा	४	कदमहा	४	आइतवार, सोमवार	नुन, तेल, मासु, मसला आदि
कुशहा	५	कुशहा	५	बुधवार र शनिवार	नुन तेल, मासु, मसला आदि
डरवोना	६	डरवोना	६	आइतवार र मंगलवार	नुन, तेल, मासु, मसला आदि
बसन्पटी	७	बसन्पटी	७	मंगलवार र बुधवार	नुन, तेल, मासु, मसला आदि
धाँती बजार	८	धाँती बजार	८	आइतवार र विहवार	सवै प्रयोगको समानहरु
टीकुलिया हाट	९	टीकुलिया हाट	९	शनिवार र बुधवार	सवै प्रयोगको समानहरु
पटेर्वा	१०	पटेर्वा	१०	सोमवार	सवै प्रयोगको समानहरु
थलहा	१०	थलहा	१०	मंगलवार र शुक्रवार	सवै प्रयोगको समानहरु
महेशपुर	११	कदम चौक	११	शुक्रवार र मंगलवार	सवै प्रयोगको समानहरु
महेशपुर	११	महेशपुर	११	शुक्रवार र मंगलवार	सवै प्रयोगको समानहरु

स्रोत: समुह छलफल तथा जानकारी व्यक्ति अन्तरवार्ता, २०७५

### ४.७ बैंक तथा वित्तीय संस्था र सहकारी सम्बन्धी विवरण

यस नपा भित्र कुल .. वटा वित्तीय संस्थाहरु मध्ये ... वटा लघुवित्त तथा ... वटा सहकारी संस्थाहरु रहेको पाइन्छ । यी संस्थाहरुले वार्षिक करिब .. लाखको कारोबार गर्ने गरेको देखिन्छ । यस्ता संस्थाहरुको लगानी तथा लगानीको मुख्य क्षेत्र सम्बन्धी विवरण देहायको तालिकामा प्रस्तुत गरिएको छ ।

तालिका ४.२३: बैंक तथा वित्तीय संस्था र सहकारी सम्बन्धी विवरण

क्र.सं.	बैंक तथा वित्तीय संस्थाको नाम र ठेगाना	वडा नम्बर	बार्षिक कारोबार रकम (रु.हजारमा)	लगानी रकम (रु. हजारमा)	लगानीको मुख्य क्षेत्र
क.	लघु वित्त संस्था				
१					
२					
३					
ख.	सहकारी संस्था				
१					
२					
३					
४					
५					
जम्मा					

स्रोत: संस्थागत सर्वेक्षण, २०७५

### ४.८ व्यवसायीक सीपमूलक तालिम

#### ४.८.१ व्यवसायीक सीपमूलक तालिम लिने घरपरिवारको विवरण

नपा क्षेत्र व्यवसायीक तथा सीपमूलक तालिम लिने घरपरिवारको संख्या १००९ रहेको छ । जस अन्तरगत सबैभन्दा बढी सिलाई, बुनाई तथा वुटिक सम्बन्धी तालिम लिनेको संख्या ४७२ रहेको छ । यस सम्बन्धी वडागत विप्लुत विवरण देहाय बमोजिमको तालिकामा प्रस्तुत गरिएको छ ।

तालिका ४.२४: व्यवसायी सीपमूलक तालिम लिने घरपरिवारको विवरण

वडानम्बर	सिलाई, बुनाई, बुटिक, सुङ्गार, पालेर आदि	(कम्प्युटर, विद्युत, मोबाइल, रेडियो, घडि मर्मत आदि)	निर्माण सम्बन्धी (राज मिस्त्रि, कार्पेन्ट्री आदी)	इन्जिनियरिङ, अटोमोबाइल रमेकानिक्स	कृषि सम्बन्धी (जेटी, जेटि र खाद्यप्रशाधन आदि)	जनस्वास्थ्य सम्बन्धी	पशुस्वास्थ्य सम्बन्धी	पर्यटन, टुर गाइड, ट्राभल र सत्कार	कला सम्बन्धी	अन्य	तालिम लिएकाे छैन	उपलब्ध नभएको
१	३०	७	२	०	१२	१६	१	०	११	८५२	०	१८६
२	३५	२	१	१	०	०	१	१	०	१२४९	०	८९
३	४२	०	०	०	०	२	२	०	०	११३२	०	४७
४	९९	४	५	०	२२	१६	५१	१	७	८२१	०	२७१
५	९	५	१५	६	१	८	२	०	०	६०५	०	१०५
६	२३	१	४	५	२	४	२	०	०	४८०	०	५४
७	८७	२१	१५८	३२	८	७	०	१६	१	७९८	०	३११

वडानम्बर	सिलाई, बुनाई, बुटिक, सुङ्गार, पालर आदि	(कम्प्युटर, विद्युत, मोबाइल, रेडियाँ, घडि मर्मत आदि)	निर्माण सम्बन्धी (राजमिस्त्रि, कार्पेन्ट्री आदी)	इन्जिनियरिङ, अटोमोबाइल रमेकानिक्स	कृषि सम्बन्धी (जेटी, जेटिए र खाद्यप्रशाधन आदि)	जनस्वास्थ्य सम्बन्धी	पशुस्वास्थ्य सम्बन्धी	पर्यटन, टुर गाइड, ट्राभल र सत्कार	कला सम्बन्धी	अन्य	तालिम लिएकाे छैन	उपलब्ध नभएको
८	५२	१	०	२	५	१	२	०	०	७६२	०	६२
९	१८	३	०	०	०	१	१	१	०	६६०	०	१७०
१०	६७	३	१६	५	२	३	१	०	०	५४४	०	१३१
११	१०	०	०	१	१४	७	४	१	०	१८६	०	४८६
जम्मा	४७२	४७	२०१	५२	६६	६५	६७	२०	१९	८०९०	०	१९१२

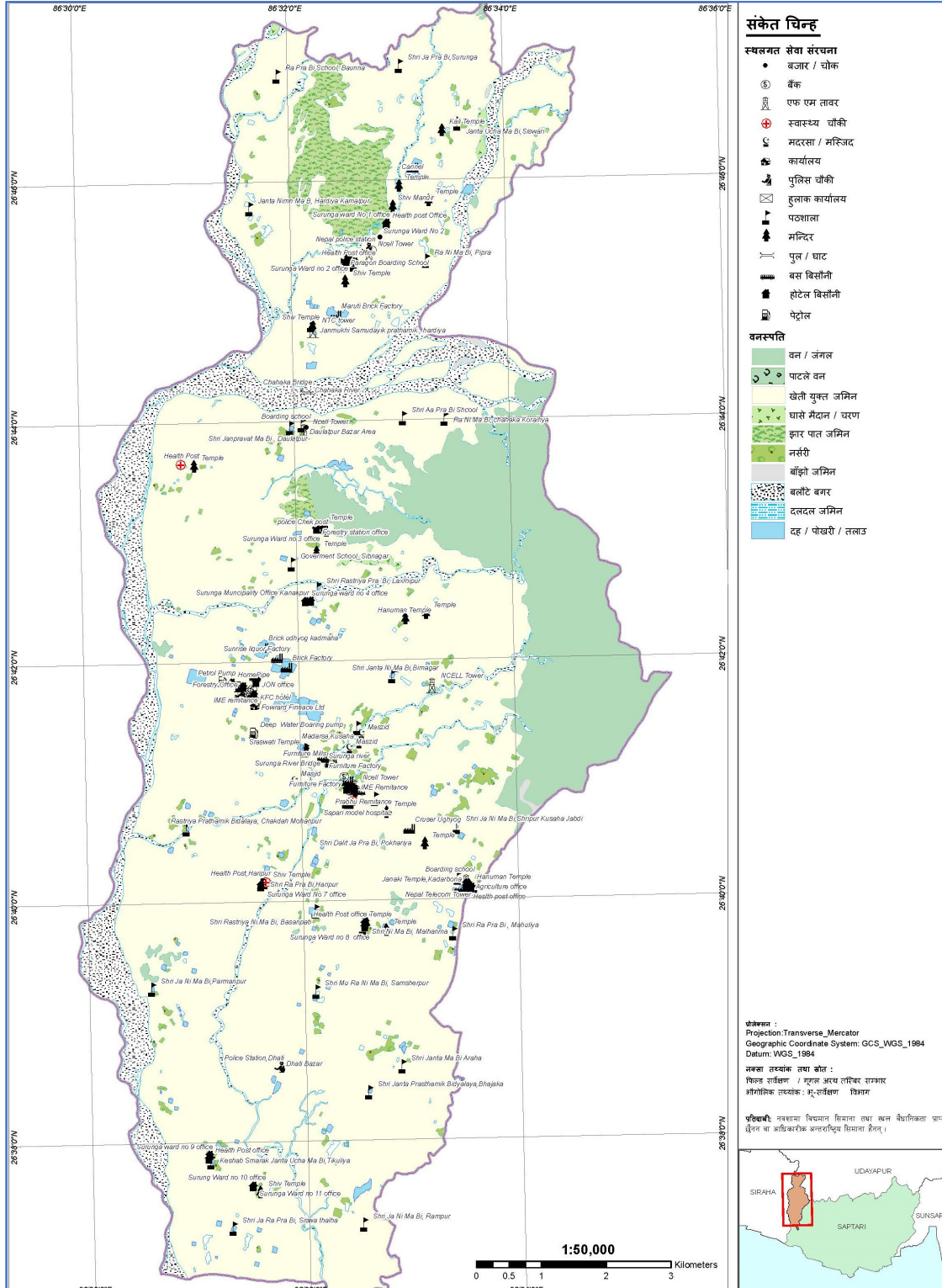
स्रोत: घरपरिवार सर्वेक्षण, २०७५



### परिच्छेद ५: सामाजिक अवस्था

यस परिच्छेदमा नपामा शिक्षा, स्वास्थ्य, कला, संस्कृति, लक्षित वर्ग, लैंगिकता, खानेपानी, सरसफाई जस्ता सामाजिक विषयहरूको अवस्था देहाय बमोजिमका शीर्षकहरूमा प्रस्तुत गरिएको छ ।

#### नक्शा ५.१: सेवा केन्द्रहरूको वितरण



श्रोत: स्थानीय श्रोत नक्शांकन, २०७५, सुरुङ्गा नगरपालिका

## ५.१ शैक्षिक तथा मानव संसाधन विकास

यस शीर्षक अन्तरगत शैक्षिक स्थितिको बारेका उल्लेख गरिएको छ ।

### ५.१.१ पाँच वर्ष भन्दा माथिको साक्षरता विवरण

नपा क्षेत्रको साक्षरताको स्थिति हेर्दा पाँच वर्ष माथिको कुल ४४८०७जनसंख्या मध्ये ७३.६८ प्रतिशत (३३०१५ जना) साक्षर रहेका छन् । लैंगिकताका आधारमा पुरुषको साक्षरता दर ८३.४७प्रतिशत र महिलाको ६३.५ प्रतिशत रहेको छ । यस सम्बन्धी विस्तृत विवरण देहायको तालिकामा प्रस्तुत गरिएको छ ।

तालिका ५.१: पाँच वर्ष भन्दा माथिको साक्षरता विवरण

वडा नम्बर	साक्षरताको स्थिति			निरक्षर स्थिति			६ वर्ष भन्दा कम			उपलब्ध नभएको	जम्मा
	पु	म	अ	पु	म	अ	पु	म	अ		
१	२२१४	१७३९	०	१६०	३३९	०	२४६	२१९	०	२३	४९४०
२	२७१५	२०२२	०	३८७	९०७	०	३५०	२९७	०	२२	६७००
३	१९४४	१२३४	०	७४४	१३०७	०	३२०	३०५	०	२३	५८७७
४	२२४१	१६८६	०	३४५	७५३	०	२९०	२५९	०	६६	५६४०
५	१३२७	८२६	०	२५१	४७९	०	१९०	१४९	०	७०	३२९२
६	९३०	५९७	१	३०२	५२६	०	१७८	१५२	०	२९	२७१५
७	२२९१	१४१६	८	५३४	१११५	२	३१७	२८९	०	४४	६०१६
८	१४६७	१०३३	०	४५२	७८२	०	२२९	२२१	०	८९	४२७३
९	१७५९	११७५	२	२४६	६८५	०	३००	२६३	०	७०	४५००
१०	११८२	७२९	०	२४६	५७१	०	१९६	१५०	०	१५	३०८९
११	१३८९	१०८७	०	१८५	४७३	०	२२६	२०७	०	२०३	३७७०
जम्मा	१९४५९	१३५४५	११	३८५३	७९३७	२	२८४२	२५१३	०	६५४	५०८१६

स्रोत: घरपरिवार सर्वेक्षण, २०७५

### ५.१.२ हालको साक्षरताको अवस्था

तालिका ५.२: हालको साक्षरताको अवस्था

वडा नम्बर	साक्षरता दर (प्रतिशत)			६-५९ वर्ष उमेर समूहको जनसंख्या			प्रौढ (६० वर्ष माथी) साक्षरता प्रतिशत		
	महिला	पुरुष	कूल	महिला	पुरुष	जम्मा	महिला	पुरुष	जम्मा

स्रोत: घरपरिवार सर्वेक्षण, २०७५

### ५.१.३ शैक्षिकस्तर अनुसार जनसंख्या विवरण

नगरपालिका क्षेत्रको साक्षरताको स्थिति हेर्दा करिव आधारभूत तहको शिक्षा लिनेको जनसंख्या ६०३५ रहेको छ भने स्नातक तह अध्ययन गरेका २४१८ र स्नातकोत्तर अध्ययन गरेका ९६१ जनारहेका छन् । तहगत रूपमा यस सम्बन्धी विस्तृत विवरण देहायको तालिकामा प्रस्तुत गरिएको छ ।

तालिका नं. ५.३ : शैक्षिकस्तर अनुसार वडागत जनसंख्या

वडा नम्बर	पूर्व प्राथमिक	आधारभूत तह	माध्यमिक तह	स्नातक तह	स्नाकोत्तर तह	एमफिल वा माथि	प्राविधिक एसएलसी	साधारण लेखपढ	निरक्षर	कम उमेर	उपलब्ध नभएको
१	७०६	५१६	११३७	२७७	९३	४	२	१३४३	४९९	३४२	२१
२	५२०	८४२	११९३	३३३	१२६	०	३६	१७७२	१२९४	५७०	१४
३	६९२	६८८	८०५	३६६	१३८	२३	११३	४९१	२०६७	४९०	४
४	८८४	७००	१०८९	३५३	२०४	१८	३९	८२०	११०१	३८४	४८
५	११५	४५९	७५४	१३३	२७	९	१३	६९३	७३१	३३८	२०
६	५७५	३७१	२०२	१०८	५४	५	९८	१८९	८४४	२५१	१८
७	८६९	६०५	४४०	२७०	५५	०	६०२	११११	१६७०	३५३	४१
८	३८६	६५४	६७५	८८	७१	२९	२२४	४३४	१२३९	२४७	२२६
९	७९६	४०१	१०२०	१७०	४१	६	१५	५३४	९३५	३११	२७१
१०	६५६	४२२	४०५	८८	४७	६	१	४०५	८२०	२३४	५
११	६१२	३७७	५५०	२३२	१०५	८	८३	५२६	६६१	६१२	४
१२	१	०	०	०	०	०	०	२	१	०	०
जम्मा	६८१२	६०३५	८२७०	२४१८	९६१	१०८	१२२६	८३२०	११८६२	४१३२	६७२

स्रोत: घरपरिवार सर्वेक्षण, २०७५

५.१.४ शैक्षिक संस्था सम्बन्धी विवरण

यस क्षेत्रमा रहेका विद्यालयहरूको तहगत संख्या देहाय बमोजिम रहेको छ।

तालिका ५.४: शैक्षिक संस्था सम्बन्धी विवरण

प्रकार	कक्षा १-८	कक्षा १-१२	जम्मा	कैफियत
आधारभूत	१०		१०	
माध्यामिक		२	२	
जम्मा	१०	२	१२	

स्रोत: संस्थागत सर्वेक्षण, २०७५

५.१.५ विद्यालयमा अध्ययन गरीरहेका तहगत छात्रछात्राको विवरण

यस नपाको तहगत रूपमा अध्ययन गर्ने छात्र छात्राहरूको विवरण देहाय बमोजिम रहेको छ।

तालिका ५.५: विद्यालयमा अध्ययन गरीरहेका तहगत छात्रछात्राको विवरण

विद्यालयको नाम	वडा नम्बर	विद्यालयको किसिम (सामुदायिक, संस्थागत, मदरसा, गुम्बा)	पूर्व प्राथमिक			आधारभूत (१-८)			माध्यमिक (९-१२)			जम्मा		
			छात्रा	छात्र	जम्मा	छात्रा	छात्र	जम्मा	छात्रा	छात्र	जम्मा	छात्रा	छात्र	जम्मा
नवोदय बोर्डिङ्ग स्कूल शिवावारी	१	संस्थागत	७१	४३	११४	४६	६०	१०६	०	०	०	११७	१०३	२२०
प्यारागन ई.बो.स्कूल भेडिया	२	संस्थागत	४५	६८	११३	६५	५४	११९	०	०	०	११०	१२२	३३२
सनराईज एजुकेशन बो.स्कूल भेडिया	२	संस्थागत	४२	६३	१०५	६०	१११	१७१	०	०	०	१०२	१७४	२७६
समृद्धि एकेडमी स्कूल दौलतपुर	३	संस्थागत	२३	१७	४०	२५	१४	३९	०	०	०	४८	३१	७९
सारदा नमुना एकेडमी स्कूल दौलतपुर	३	संस्थागत	४७	३७	८४	२९	७४	१०३	०	०	०	७६	१११	१८७
ज.आ.वि.विरनगर	४	सामुदायिक	१२	८	२०	७५	५८	१३३				८७	६६	१५३

विद्यालयको नाम	वडा नम्बर	विद्यालयको किसिम (सामुदायिक, संस्थागत, मदरसा, गुम्बा)	पूर्व प्राथमिक			आधारभूत (१-८)			माध्यमिक (९-१२)			जम्मा		
			छात्रा	छात्र	जम्मा	छात्रा	छात्र	जम्मा	छात्रा	छात्र	जम्मा	छात्रा	छात्र	जम्मा
रा.प्रा.वि.कदमहा	४	सामुदायिक	१७	१३	३०	४८	५१	११९				८५	१३२	२१७
आ.रा.वि.मधुपट्टी	४	सामुदायिक	२२	११	३३							२२	११	३३
डी.एस.व.हु.विद्यालय	४	संस्थागत	९	२४	३३	९	४१	५०				१८	६	२४
सेती एकेडमी	४	संस्थागत	३४	४८	८२	३६	७१	१०७				७०	११९	१८९
रा.प्रा.वि.कनकपुर	४	संस्थागत	२३	२७	५०	८१	७७	१५१				१०४	१०४	२०८
रा.आ.वि.बनिगामा,कुशाहा	५	सामुदायिक	२०	९	२९	६१	५९	१२०				८१	६८	१४९
हेवेन ए.ए.	५	संस्थागत	४०	३०	७०							६९	८३	१५२
मंसिलाल ज.मा.वि.कुशाहा	५	सामुदायिक	३२	१७	४९	३०	२३६	५३	३९	२५	६४	७२	५०	१२३
दुलराउल मदर्स	५	मदर्स										१५	२०	३५
ज.रा.आ.वि.श्रीपुर सुरुङ्गा	६	सामुदायिक	२८	२३	५१	९२	६५	१५७				१२०	८८	२०८
सदिका एजुकेशन एकेडमी	६	संस्थागत	३५	४४	७९	४६	५३	९९				८१	९७	१७७
रा.प्रा.वि.हरिपुर	७	सामुदायिक	११	२२	३३	६२	४०	१०२						
द.ज.प्रा.वि.पोखरिया	७	सामुदायिक	११	१२	२३	५६	२१	७७						
रा.आ.वि.पोखरिया बसनपट्टी	७	सामुदायिक	२०	१५	३५	८१	७९	१६०						
रा.प्रा.वि.चक्रदह मोहनपुर	७	सामुदायिक	२०	१६	३६	९२	६२	१५४						
उज्जवल एकेडमी	७	संस्थागत	२५	३४	५९	६४	६६							
रा.प्रा.वि.महलिया	८	सामुदायिक	८०	८७	१६७							८०	८०	१६७
आधारभूत विद्यालय	८	सामुदायिक				२०	१८	३८				२०	१८	३८
मु.आ.वि.समसेरपुर	८	सामुदायिक				१०	२०	३६				१६५	२०	३६९
ज.आ.वि.प्रमाणपुर	९	सामुदायिक	१०	५०	६०	३०	२०	५०	-	-	-	-	-	-
मा.वि.टिकुलिया	९	सामुदायिक	१५	१०	२५	३२	१५	४७	१७	१५	३२	-	-	-
रा.प्रा.वि.सिस्वा थलहा	१०	सामुदायिक	१०	२३	३३	८२	४४	१२६	-	-	-	-	-	-
सप्तरी त्रिदेव प्रा.वि.थलहा	१०	संस्थागत	१५	३५	५०	१०	१४	२४	-	-	-	-	-	-
वा.वा. प्रा.वि.पटेर्वा	१०	संस्थागत	१२	२३	३५	३२	९३	१२५	-	-	-	-	-	-
ज.मा.वि.खैजनपुर भजका	११	सामुदायिक	१४	१७	३१	१३१	१०	२२	४७	३१	७८	१९	१५५	३४७
ज.रा.प्रा.वि.औरहा भजका	११	सामुदायिक	१२	२०	३२	७९	६८	१४७	-	-	-	-	-	-
शिक्षादिप प्रा.वि.	११	संस्थागत	९	९	१८	३३	६७	१००	-	-	-	-	-	-

विद्यालयको नाम	वडा नम्बर	विद्यालयको किसिम (सामुदायिक, संस्थागत, मदरसा, गुम्बा)	पूर्व प्राथमिक			आधारभूत (१-८)			माध्यमिक (९-१२)			जम्मा		
			छात्रा	छात्र	जम्मा	छात्रा	छात्र	जम्मा	छात्रा	छात्र	जम्मा	छात्रा	छात्र	जम्मा
महेशपुर								०						
ज.आ.वि.रामपुर मलहनिया	११	सामुदायिक	८	१३	२१	४३	३१	७४	-	-	-	-	-	-

### ५.१.६ विद्यालयको भौतिक अवस्था

नपा क्षेत्र भित्र रहेका शैक्षिक संस्थाको भौतिक अवस्था देहाय अनुसार रहेको छ ।

तालिका ५.६: विद्यालयको भौतिक अवस्था

बाल विकास केन्द्र तथा विद्यालयको नाम	वडा नम्बर	भवन संख्या		कोठा संख्या		पुस्तकालय र अध्ययन केन्द्र (छ/छैन)	प्रयोगशाला कम्प्युटर समेत	डेस्क/वेञ्चको क्षमता (जना)	खेलमैदान क्षेत्रफल (वर्ग मी.)	कम्पाउण्ड वालको किसिम (तारवार, कचिच, पक्की पर्खाल)	चर्पीको सुविधा (छ/छैन)	स्वच्छ खानेपानी (छ/छैन)
		पक्की	कच्ची	पक्की	कच्ची							
ज.मा.वि.शिशवारी	१	१३	-	२३	-	-	-	४	-	पक्की पर्खाल	छ	छ
ज.आ.वि.शिवनगर पिप्रा	१	५	-	९	-	-	-	४	-	पक्की पर्खाल	छ	छ
रा.आ.वि. चहका	१	४	-	४	-	-	-	४	-	पक्की पर्खाल	छ	छैन
ज.आ.वि.नैनहर	१	४	-	११	-	-	-	४	-	पक्की पर्खाल	छ	छ
ज.आ.वि.भेडिया	२	४	२	८	३	-	-	४		तरवार पक्की पर्खाल	छ	-
ज.आ.वि.कमलपुर	२	६	-	१२	-	-	-	५	०-५-०	कच्ची र पक्की	छ	छ
रा.आ.वि.रक्साहा	२	५	-	९	-	-	-	५		कच्ची र पक्की	छ	छ
रा.प्रा.वि.बहुना	२	३	-	७	-	-	-	४	०-१-०	पक्की पर्खाल	छ	छ
जनमुखी सामुदायिक प्रा.वि.हर्दिया	२	१	-	४	-	-	-	४		कच्ची पर्खाल	छ	छ
जन प्रभात मा.वि.दौलतपुर	३	९		२४				५		पक्की पर्खाल	छ	छ
रा.प्रा.वि.भूसिमहलिया	३	१	१	६	१			४		कच्ची	छ	छ
ज.आ.वि.विरनगर	४	२		१०		छैन	छैन	४ जना	३५ वर्ग मी.	पर्खाल	छ	छ
रा.प्रा.वि.कदमहा	४	१		४		"	"	४	४००व.मी.	पक्की	छ	छैन
आ.रा.वि.मधुपट्टी	४	२		६		"	"	४	१.९ मि.	पक्की	छ	छ
डी.एस.व.हु.विद्यालय	४		२		७	"	"	४	१५व.मी.	कच्ची	छ	छ
सेती एकेडमी	४	२		१०		छैन	छैन	४	१६व.मी.	पक्की पर्खाल	छ	छ
रा.प्रा.वि.कनकपुर	४	५		११		छ	छैन	५	५०व.मी.	पक्की पर्खाल	छ	छ
रा.आ.वि.बनगामा, कुश	५	१		६		छैन	छैन	१००	४०मी.	पक्की	छ	छ

बाल विकास केन्द्र तथा विद्यालयको नाम	वडा नम्बर	भवन संख्या		कोठा संख्या		पुस्तकालय र अध्ययन केन्द्र (छ/छैन)	प्रयोगशाला कम्प्युटर समेत	डेस्क/वेञ्चको क्षमता (जना)	खेलमैदान क्षेत्रफल (वर्ग मी.)	कम्पाउण्ड वालको किसिम (तारवार, कच्ची, पक्की पर्खाल)	चर्पीको सुविधा (छ/छैन)	स्वच्छ खानेपानी (छ/छैन)
		पक्की	कच्ची	पक्की	कच्ची							
हा										पर्खाल		
हेवेन ए.ए.	५	-	३		१३	छ	छ	४	३०	पक्की	छ	छ
मसिलाल ज.मा.वि.कुशहा	५	२	१	२५	८	छ	छ		८००व.मी	पक्की पर्खाल	छ	छैन
दुलराउल मदर्स	५	१		१		छैन	छैन		२०व.मी	पक्की पर्खाल	छ	छ
ज.रा.आ.वि.श्रीपुर सुरुङ्गा	६	१	३	३	६	"	"	छ	२६० व.मी.	पक्की पर्खाल	"	"
सदिका एजुकेशन एकेडमी	६	-	२	१३	-	छ	छ	५	२००	कच्ची	छ	छ
रा.प्रा.वि.हरिपुर	७	छ		१	-	छ	छैन		६००	पक्की	छ	छैन
द.ज.प्रा.वि.पोखरिया	७	२		५		छैन	छैन		२००	पक्की अधुरो	छ	छ
रा.आ.वि.पोखरिया वसनपटी	७	४	-	८	-	छ	छैन	४	५००	"	छ	छ
रा.प्रा.वि.चकदह मोहनपुर	७	३	-	६	-	छैन	छैन	४	४००	पक्की अधुरो	छ	छ
उज्जवल एकेडमी	७	-	४	-	१८	"	"	४	३००	तारवार	छ	छ
रा.प्रा.वि.महुलिया	८	३	-	९	-	छ	छ	२००	३०	पक्की	छ	छ
आधारभूत विद्यालय	८	६	-	१५	-	छ	छ	४५०	५०	पक्की	छ	छ
मु.आ.वि.समसेरपुर	८	२	-	१२	-	छ	छैन	३००	१००	पक्की	छ	छ
ज.मा.वि.प्रमाणपुर	९	छ				छैन	छैन	४०	५०००	-	छ	छ
मा.वि.टिकुलिया	९	छ				छैन	छैन	२५०	१००००	पक्की	छैन	छ
रा.प्रा.वि.सिस्वा थलहा	१०	-	४	-	८	"	"	१५०	७कठा	तरवार	छ	छैन
सप्तरी त्रिदेव प्रा.वि.थलहा	१०	-	८	-	८	"	"	२००	१कठा	कच्ची	छ	छ
बा.बा. प्रा.वि.पटेर्वा	१०	-	८	-	८	"	छ	१२०	४कठा	कच्ची	छ	छ
ज.मा.वि.खैजनपुर भजका	११	२	६	४	१२	छैन	छ	३००	६कठा	छैन	छ	छैन
ज.रा.प्रा.वि.औरहा भजका	११	१	३	२	६	"	छैन		२ कठा	छैन	छ	छैन
शिक्षादिप प्रा.वि. महेशपुर	११	२	३	४	६	छैन	छ	१००	२ कठा		छ	छैन
ज.आ.वि.रामपुर मलहनिया	११	४	-	८	-	छैन	छैन	४५	२कठा	छैन	छ	छैन

स्रोत: संस्थागत सर्वेक्षण, २०७५

### ५.१.७ शिक्षक विवरण

नपा क्षेत्र भित्र रहेका आधारभूत र माध्यामिक तहमा विद्यालयगत शिक्षकगत विवरण देहाय अनुसार रहेको छ । रहेका यस्ता शिक्षकहरुको स्वीकृत दरबन्दी, कार्यरत शिक्षक, महिला शिक्षक तथा विषयगत शिक्षक सम्बन्धी विवरण अनुसूची-३ मा रहेको छ भने तहगत रुपमा देहायको तालिकामा उल्लेख गरिएको छ ।

तालिका ५.७: शिक्षक विवरण

विद्यालयको नाम	वडा नम्बर	किसिम (सामुदायिक, संस्थागत, मदरसा, गुम्बा)	स्वीकृत दरबन्दी संख्या	कार्यरत शिक्षक संख्या		महिला शिक्षक संख्या		विषयगत शिक्षक संख्या		
				शिक्षक	शिक्षिका	आधारभूत	माध्यामिक	गणित	विज्ञान	अंग्रेजी

विद्यालयको नाम	वडा नम्बर	किसिम (सामुदायिक, संस्थागत, मदरसा, गुम्बा)	स्वीकृत दरबन्दी संख्या	कार्यरत शिक्षक संख्या		महिला शिक्षक संख्या		विषयगत शिक्षक संख्या		
				शिक्षक	शिक्षिका	आधारभूत	माध्यामिक	गणित	विज्ञान	अंग्रेजी
ज.मा.वि.शिशवारी	१	सामुदायिक	१४	१६	३	१	-	१	३	१
नवोदय बोर्डिङ्ग स्कूल शिशवारी	१	संस्थागत	-	५	७	४	-	-	-	-
ज.आ.वि.शिवनगर पिप्रा	१	सामुदायिक	३	४	१	१	-	-	-	-
रा.आ.वि. चहका कौरैया	१	सामुदायिक	३	२	१	-	-	-	-	-
ज.आ.वि.नैनडावर	१	सामुदायिक	१०	७	३	३	-	१	१	१
ज.आ.वि.भेडिया	२	सामुदायिक	३	६	३	३	-	२	२	२
ज.आ.वि.कमलपुर	२	सामुदायिक	३	५	३	१	-	१	१	१
रा.आ.वि.रक्साहा	२	सामुदायिक	५	४	२	-	-	-	-	-
रा.प्रा.वि.बहुना	२	सामुदायिक	४	२	१	१	-	-	-	-
जनमुखी सामुदायिक प्रा.वि.हर्दिया	२	सामुदायिक	१	१	३	१	-	-	-	-
प्यारागन ई.बो.स्कूल भेडिया	२	संस्थागत	-	५	५	१	-	-	-	-
सनराईज एजुकेशन बो.स्कूल भेडिया	२	"	-	६	५	५	-	-	-	-
जन प्रभात मा.वि.दौलतपुर	३	सामुदायिक	९	१६	४	४	-	२	३	३
रा.प्रा.वि.भूसिमहुलिया	३	सामुदायिक	३	२	३	३	-	-	-	-
समृद्धि एकेडमी स्कूल दौलतपुर	३	संस्थागत		२	४	४	-	-	-	-
सारदा नमुना एकेडमी स्कूल दौलतपुर	३	संस्थागत,,		३	६	३	-	-	-	-
ज.आ.वि.विरनगर	४	२	७	५	३	२	-	१	१	छैन
रा.प्रा.वि.कदमहा	४	२	३	३४	१	१	-	-	-	-
आ.रा.वि.मधुपट्टी	४	२	२	१	२		-	-	-	-
डी.एस.व.ह.विद्यालय	४	संस्थागत					-	-	-	-
सेती एकेडमी	४	संस्थागत					-	२	१	१
रा.प्रा.वि.कनकपुर	४	संस्थागत	४	४	१	१	-	-	-	-
रा.आ.वि.बनगामा,कुशहा	५	समुदायिक	३	२	३	३	-	छैन	छैन	छैन प्रा.वि.शिक्षक मात्र
हेवेन ए.ए.	५	संस्थागत				५	-			
मसिलाल ज.मा.वि.कुशहा	५	समुदायिक	२७	२६	७	६	-	१	४	४
ज.रा.आ.वि.श्रीपुर सुरुङ्गा	६	सामुदायिक	५	६	३	-	-	-	-	-
सदिका एजुकेशन एकेडमी	६	संस्थागत					-	२	२	३
रा.प्रा.वि.हरिपुर	७	सामुदायिक	१	२			-	-	-	-
द.ज.प्रा.वि.पोखरिया	७	सामुदायिक	१	२			-	-	-	-
रा.आ.वि.पोखरिया वसनपटी	७	सामुदायिक	४	४	२	-	-	-	-	-
रा.प्रा.वि.चकदह मोहनपुर	७	सामुदायिक	३	३	२	-	-	-	-	-
उज्जवल एकेडमी	७	संस्थागत					-	३	३	२
रा.प्रा.वि.महुलिया	८	सामुदायिक	३	३	१	-	-	-	-	-
आधारभूत विद्यालय	८	सामुदायिक	५	४	१	-	-	-	-	-
मू.आ.वि.समसेरपुर	८	सामुदायिक	४	४			-	-	-	-
रा.प्रा.वि.महुलिया	८	सामुदायिक					-	-	-	-
ज.आ.वि.प्रमाणपुर	९	सामुदायिक	६	४	१	-	-	-	-	-
मा.वि.टिकुलिया	९	सामुदायिक	१२	१७	४	-	-	-	-	-
रा.प्रा.वि.सिस्वा थलहा	१०	सामुदायिक	३	४	३	३	-	-	-	-
सप्तरी त्रिदेव प्रा.वि.थलहा	१०	संस्थागत	-	५	४	४	-	-	-	-
वा.वा. प्रा.वि.पटेर्वा	१०	संस्थागत	-	३	४	४	-	-	-	-
ज.मा.वि.खैजनपुर भजका	११	सामुदायिक	४	६	२	२	-	-	-	१
ज.रा.प्रा.वि. औरहा महेशपुर	११	सामुदायिक	१	२	४	२	-	-	-	-
शिक्षादिप प्रा.वि. महेशपुर	११	संस्थागत	-	३	६	-	-	-	-	-

विद्यालयको नाम	वडा नम्बर	किसिम (सामुदायिक, संस्थागत, मदरसा, गुम्बा)	स्वीकृत दरबन्दी संख्या	कार्यरत शिक्षक संख्या		महिला शिक्षक संख्या		विषयगत शिक्षक संख्या		
				शिक्षक	शिक्षिका	आधारभूत	माध्यमिक	गणित	विज्ञान	अंग्रेजी
ज.आ.वि.रामपुर मलहनिया	११	सामुदायिक	२	२	३	१	-	-	-	-

स्रोत: संस्थागत सर्वेक्षण, २०७५

### ५.१.८ भर्ना दर, निरन्तरता दर, सिकाई उपलब्धी दर

नापा भित्र रहेका आधारभूत तथा माध्यमिक तहका विद्यालयहरूको तहगत खुद भर्ना दर, निरन्तरता दर, सिकाई उपलब्धी दर र उतिर्ण दर औषत रूपमा देहाय बमोजिम रहेको छ, भने वडागत विद्यालयगत विवरण अनुसूची-४ मा प्रस्तुत गरिएको छ।

तालिका ५.८: भर्ना दर, निरन्तरता दर, सिकाई उपलब्धी दर

विद्यालयको नाम, स्थान र किसिम (सामुदायिक, संस्थागत, मदरसार गुम्बा)	वडा नम्बर	खुद भर्ना दर			निरन्तरता दर			सिकाई उपलब्धी दर			उतिर्ण दर		
		पूर्व प्राथमिक	आधार भूत	माध्यामिक	पूर्व प्राथमिक	आधार भूत	माध्यामिक	कक्षा ८	कक्षा १०	कक्षा १२	कक्षा ८	कक्षा १०	कक्षा १२
ज.मा.वि.शिशवारी	१	९८%	९९%	९०%	९१%	८३.२%	८६%	४९%	५५%	५७%	१००%	१०%	२७%
ज.आ.वि.शिवनगर पिप्रा	१	-	-	-	-	-	-	-	-	-	-	-	-
रा.आ.वि.चहका कौरैया	१	-	-	-	-	-	-	-	-	-	-	-	-
ज.आ.वि.नैनडावर	१	-	-	-	-	-	-	४८	-	-	१००	-	-
ज.आ.वि.भेडिया	२	-	-	-	-	-	-	४५	-	-	१००	-	-
ज.आ.वि.कमलपुर	२	-	-	-	-	-	-	-	-	-	-	-	-
रा.आ.वि.रक्साहा	२	६०	८०	-	५	५	-	-	-	-	-	-	-
रा.प्रा.वि.बहुना	२	-	-	-	-	-	-	-	-	-	-	-	-
जनमुखी सामुदायिक प्रा.वि.हर्दिया	२	-	-	-	-	-	-	-	-	-	-	-	-
प्यारागन ई.बो.स्कूल भेडिया	२	-	-	-	-	-	-	-	-	-	-	-	-
सनराईज एजुकेशन बो.स्कूल भेडिया	२	-	-	-	-	-	-	-	-	-	-	-	-
जन प्रभात मा.वि.दौलतपुर	३	-	-	-	-	-	-	५३	-	-	७८	-	-
रा.प्रा.वि.भूसिमहिलया	३	६०	११	-	३२	८९	-	-	-	-	-	-	-
समृद्धि एकेडमी स्कूल दौलतपुर	३	-	-	-	-	-	-	-	-	-	-	-	-
सारदा नमुना एकेडमी स्कूल दौलतपुर	३	-	-	-	-	-	-	-	-	-	-	-	-
रा.प्रा.वि.भूसिमहिलया	३	-	-	-	-	-	-	-	-	-	-	-	-
		-	-	-	-	-	-	-	-	-	-	-	-



विद्यालयको नाम, स्थान र किसिम ( सामुदायिक, संस्थागत, मदरसार गुम्बा)	वडा नम्बर	खुद भर्ना दर			निरन्तरता दर			सिकाई उपलब्धी दर			उतिर्ण दर		
		पूर्व प्राथमिक	आधार भूत	माध्यामिक	पूर्व प्राथमिक	आधार भूत	माध्यामिक	कक्षा ८	कक्षा १०	कक्षा १२	कक्षा ८	कक्षा १०	कक्षा १२
ज.आ.वि.विरनगर	४	७	५	-	१३	१२१	-	-	-	-	५४.५०	-	-
रा.प्रा.वि.कदमहा	४	९८	१००	-	९८	९८	-	-	-	-	-	-	-
आ.रा.वि.मधुपट्टी	४	२०	१९	-	-	-	-	-	-	-	-	-	-
डी.एस.व.हु.विद्यालय	४			-	-	-	-	-	-	-	-	-	-
सेती एकेडमी	४	२१	१६	-	९०	९२	-	-	-	-	-	-	-
रा.प्रा.वि.कनकपुर	४	८६	२३	-	८६	८६	-	-	-	-	-	-	-
रा.आ.वि.बनिगामा,कुशहा	५	२९	१२०	-	-	-	-	-	-	-	-	-	शै.शत्र ०७५ वैशाख सम्म
मसिलाल ज.मा.वि.कुशहा	५	४९	१६२	७५	२०	३९८	४०	५१.९	३७.५०	२५	-	-	-
ज.रा.आ.वि.श्रीपुर सुरुङ्गा	६	३६	१२	-	७२	-	-	-	-	-	-	-	-
सदिका एजुकेशन एकेडमी	६	३०	२०	-	३०	२०	-	-	-	-	-	-	-
रा.प्रा.वि.हरिपुर	७	शतप्रतिशत		-	६५	७८	-	-	-	-	-	-	-
द.ज.प्रा.वि.पोर्खारया	७	शतप्रतिशत	शतप्रतिशत	-	८०प्रतिशत	८०प्रतिशत	-	-	-	-	-	-	-
रा.आ.वि.पोखरिया बसनपट्टी	७	४० प्रतिशत	४६.६५ प्रतिशत	-	९४ प्रतिशत	९५ प्रतिशत	-	-	-	-	-	-	-
रा.प्रा.वि.चक्रदह मोहनपुर	७	शतप्रतिशत	शतप्रतिशत	-	९० प्रतिशत	९० प्रतिशत	-	-	-	-	-	-	-
उज्जवल एकेडमी	७	१५	१०		९०	९०							
रा.प्रा.वि.सिस्वा थलहा	१०	२३	१०	-	-	-	-	-	-	-	-	-	-
सप्तरी त्रिदेव प्रा.वि.थलहा	१०	३०	३३	-	-	-	-	-	-	-	-	-	-
बा.बा.प्रा.वि.पटेर्वा	१०	३५	१२५	-	-	-	-	-	-	-	-	-	-
ज.मा.वि.खैजनपुर भजका	११	३१	१३८	७८	२३	२०३	१०२	-	-	-	-	-	-
ज.रा.प्रा.वि.औरहा महेशपुर	११	३२	३०	-	-	-	-	-	-	-	-	-	-
शिक्षादिप प्रा.वि.महेशपुर	११	१८	१००	-	-	६	-	-	-	-	-	-	-
ज.आ.वि.रामपुर मलहनिया	११	४	२७	-	-	-	-	-	-	-	-	-	-

स्रोत: संस्थागत सर्वेक्षण, २०७४

### ५.१.९ आधारभूत शिक्षा पुरा गर्ने विद्यार्थी

गत शैक्षिक वर्ष विद्यालयहरूमा आधारभूत तथा सो भन्दा माथिल्लो तह पुरा गर्नेको विवरण देहाय अनुसार रहेको छ।

तालिका ५.९: विद्यालय अनुसार आधारभूत शिक्षा पुरा गर्ने विद्यार्थी

विद्यालयको नाम, स्थान र किसिम (सामुदायिक, संस्थागत, मदरसार गुम्बा)	बडा नम्बर	जम्मा विद्यार्थी		आधारभूत शिक्षा पुरा गर्ने विद्यार्थी		छात्रवृत्ती वा अन्य सुविधा पाउने विद्यार्थी		दिवा खाजा खान पाउने विद्यार्थी		कक्षा ९ मा प्राविधिक विषयमा भर्ना हुने विद्यार्थी		विज्ञान विषयमा कक्षा ११ मा भर्ना हुने विद्यार्थी	
		छात्र	छात्रा	छात्र	छात्रा	छात्र	छात्रा	छात्र	छात्रा	छात्र	छात्रा	छात्र	छात्रा
ज.मा.वि.शिशवारी	१	२७२	३२३	३१	३३	६४	९८	-	-	-	-	-	-
नवोदय बोर्डिङ्ग स्कूल शिशवारी	१	१०३	११७	-	-	-	-	-	-	-	-	-	-
ज.आ.वि.शिवनगर पिप्रा	१	७८	१६२	८	७	१५	५५	-	-	-	-	-	-
रा.आ.वि.चहका कौरैया	१	८०	१२२	५	८	३२	८१	-	-	-	-	-	-
ज.आ.वि.नैनडावर	१	९२	८३	१८	१७	१७	८१	-	-	-	-	-	-
ज.आ.वि.भेडिया	२	१३५	१६६	१८	१६	४०	१५३	-	-	-	-	-	-
ज.आ.वि.कमलपुर	२	६४	८७	५	९	३०	७६	-	-	-	-	-	-
रा.आ.वि.रक्साहा	२	६०	६३	१२	१०	१४	७१	-	-	-	-	-	-
रा.प्रा.वि.बहुना	२	३६	३७		४	४	२१	-	-	-	-	-	-
जनमुखी सामुदायिक प्रा.वि.हर्दिया	२	५५	६५	१४	४	१२	४४	-	-	-	-	-	-
प्यारागन ई.बो.स्कूल भेडिया	२	८९	१२२	१२	-	४	५	-	-	-	-	-	-
सनराईज एजुकेशन बो.स्कूल भेडिया	२	१०४	१०२	४	५	-	-	-	-	-	-	-	-
ज.आ.वि.विरनगर	४	५८	७७	५४	७५	१७	६१	-	-	-	-	-	-
रा.प्रा.वि.कदमहा	४	६४	८५	-	-	२६	५९	-	-	-	-	-	-
आ.रा.वि.मधुपट्टी	४	४५	३३	-	-	२१	४७	-	-	-	-	-	-
डी.एस.व.हु.विद्यालय	४												
सेती एकेडमी	४												
रा.प्रा.वि.कनकपुर	४	१०४	१०४	७०	३०	६२	८२	-	-	-	-	-	-
रा.आ.वि.बनिगामा,कुशहा	५	८५	६६	११	७	२१	७१	-	-	-	-	-	-
हेवेन ए.ए.	५	८३	६९					-	-	-	-	-	-
मसिलाल ज.मा.वि.कुशहा	५	५०७	७२७	२३६	३०२	१८०	५९७	-	-	-	-	-	-
ज.रा.आ.वि.श्रीपुर सुरुहा	६	६४	९२	५३	८६	५७	९२	-	-	-	-	-	-
सदिका एजुकेशन एकेडमी	६	९७	८१			५३	४६	-	-	-	-	-	-
रा.प्रा.वि.हरिपुर	७	६२	६३	८	७	२२	६२	-	-	-	-	-	-
द.ज.प्रा.वि.पोखरिया	७	४५	३८	४२	३५	४०	२६	-	-	-	-	-	-
रा.आ.वि.पोखरिया वसनपट्टी	७	८१	७९			५९	८२	-	-	-	-	-	-
रा.प्रा.वि.चकदह मोहनपुर	७	५३	३२	६	२	९३	३०	-	-	-	-	-	-
उज्जवल एकेडमी	७	१००	८९	१३	७			-	-	-	-	-	-
रा.प्रा.वि.हरिपुर	७												
ज.आ.वि.प्रमाणपुर	९	१५४	३६	२७	१८	२५	३०	३०	४५	-	-	-	-
मा.वि.टिकुलिया	९	४४६	५४१	१०५	२७५	१५५	१७५	८५	१११	-	-	-	-
रा.प्रा.वि.सिस्वा थलहा	१०	४४	८२	३९	७७	-	-	४४	८२	-	-	-	-
सप्तरी त्रिदेव प्रा.वि.थलहा	१०	१७५	२५	८	३०	-	-	-	-	-	-	-	-
वा.वा. प्रा.वि.पटेर्वा	१०	९३	३२	९३	२८	-	-	-	-	-	-	-	-
ज.मा.वि.खैजनपुर भजका	११												
ज.रा.प्रा.वि.औरहा महेशपुर	११												
शिक्षादिप प्रा.वि. महेशपुर	११	३३	६७										
ज.आ.वि.रामपुर मलहनिया	११			१०	६	-	-	-	-	-	-	-	-

श्रोत: स्थलगत तथा संस्थागत सर्वेक्षण २०७५

### ५.१.१० छात्रवृत्ति तथा दिवा खाजा पाउने विद्यार्थी विवरण

यस क्षेत्र भित्र रहेका विद्यालयहरूमा छात्रवृत्ति सुविधा र दिवा खाजा पाउने विद्यार्थीहरूको स्थिति हेर्दा क्रमशः ... र ... जना रहेको देखिन्छ। यस सम्बन्धी विद्यालयगत विवरण अनुसूची-६ मा प्रस्तुत गरिएको छ।

तालिका ५.१०: छात्रवृत्ति तथा दिवा खाजा पाउने विद्यार्थी विवरण

विद्यालयको किसिम	छात्रवृत्ति वा अन्य सुविधा पाउने विद्यार्थी		दिवा खाजा खान पाउने विद्यार्थी	
	छात्र	छात्रा	छात्र	छात्रा
आधारभूत विद्यालय				
माध्यमिक विद्यालय				
<b>जम्मा</b>				

स्रोत: संस्थागत सर्वेक्षण, २०७५

### ५.१.११ शैक्षिक गुणस्तरसँग सम्बन्धित विवरण

विद्यालयहरूमा शैक्षिक गुणस्तर कायम गर्न आवश्यक अपांग विद्यार्थी श्रोत कक्षा, CBEGRA कार्यान्वयन, एकीकृत पाठ्यक्रम, इन्टरनेट सुविधा र छुट्टै प्रधानाध्यापक दरबन्दी जस्ता विषयहरूको स्थिति हेर्दा देहाय अनुसार रहेको पाईन्छ। यस सम्बन्धी विद्यालयगत विवरण अनुसूची-७ मा प्रस्तुत गरिएको छ।

तालिका ५.११ : शैक्षिक गुणस्तरसँग सम्बन्धित विवरण

विद्यालयको नाम, ठेगाना र किसिम	वडा नम्बर	अपाङ्ग विद्यार्थी श्रोत कक्षा (भएको/नभएको)	CBEGRA कार्यान्वयन (भएको/नभएको)	एकीकृत पाठ्यक्रम (भएको/नभएको)	इन्टरनेट सुविधा (भएको/नभएको)	छुट्टै प्रधानाध्यापक दरबन्दी (भएको/नभएको)
ज.मा.वि.शिशवारी	१	नभएको	नभएको	नभएको	नभएको	नभएको
ज.आ.वि.शिवनगर	१	नभएको	नभएको	नभएको	नभएको	नभएको
रा.आ.वि. चहका	१	नभएको	नभएको	नभएको	नभएको	नभएको
ज.आ.वि.नैनडावर	१	नभएको	नभएको	नभएको	नभएको	नभएको
ज.आ.वि.भेडिया	२	नभएको	नभएको	नभएको	नभएको	नभएको
ज.आ.वि.कमलपुर	२	नभएको	नभएको	नभएको	नभएको	नभएको
रा.आ.वि.रक्साहा	२	नभएको	नभएको	नभएको	नभएको	नभएको
रा.प्रा.वि.बहुना	२	नभएको	नभएको	नभएको	नभएको	नभएको
जनमुखी सामुदायिक प्रा.वि.हर्दिया	२	नभएको	नभएको	नभएको	नभएको	नभएको
प्यारागन ई.बो.स्कूल भेडिया	२	नभएको	नभएको	नभएको	नभएको	नभएको
सनराईज एजुकेशन बो.स्कूल भेडिया	२	नभएको	नभएको	नभएको	नभएको	नभएको
जन प्रभात मा.वि.दौलतपुर	३	नभएको	नभएको	नभएको	नभएको	नभएको
रा.प्रा.वि.भूसिमहलिया	३	नभएको	नभएको	नभएको	नभएको	नभएको
समृद्धि एकेडमी स्कूल दौलतपुर	३	नभएको	नभएको	नभएको	नभएको	नभएको
सारदा नमुना एकेडमी स्कूल दौलतपुर	३	नभएको	नभएको	नभएको	नभएको	नभएको
ज.आ.वि.विरनगर	४	नभएको	नभएको	नभएको	नभएको	नभएको
रा.प्रा.वि.कदमहा	४	नभएको	नभएको	नभएको	नभएको	नभएको
आ.रा.वि.मधुपट्टी	४	नभएको	नभएको	नभएको	नभएको	नभएको
डी.एस.व.हु.विद्यालय	४	नभएको	नभएको	नभएको	नभएको	नभएको
सेती एकेडमी	४	नभएको	नभएको	नभएको	नभएको	नभएको
रा.प्रा.वि.कनकपुर	४	नभएको	नभएको	नभएको	नभएको	नभएको
ज.आ.वि.विरनगर	४	नभएको	नभएको	नभएको	नभएको	नभएको
रा.आ.वि.बनिगामा,कुशहा	५	नभएको	नभएको	नभएको	नभएको	नभएको
मसिलाल ज.मा.वि.कुशहा	५	नभएको	नभएको	नभएको	नभएको	नभएको
ज.रा.आ.वि.श्रीपुर सुरुङ्गा	६	नभएको	नभएको	नभएको	नभएको	नभएको
संदिक्षा एजुकेशन एकेडमी	६	नभएको	नभएको	नभएको	नभएको	नभएको
रा.प्रा.वि.हरिपुर	७	नभएको	नभएको	नभएको	नभएको	नभएको

विद्यालयको नाम, ठेगाना र किसिम	वडा नम्बर	अपाङ्ग विद्यार्थी श्रोत कक्षा ( भएको/नभएको)	CBEGRA कार्यान्वयन ( भएको/नभएको)	एकीकृत पाठ्यक्रम ( भएको/नभएको)	इन्टरनेट सुविधा ( भएको/नभएको)	छुट्टै प्रधानाध्यापक दरबन्दी ( भएको/नभएको)
द.ज.प्रा.वि.पोखरिया	७	नभएको	नभएको	नभएको	नभएको	नभएको
रा.आ.वि.पोखरिया वसन्तपटी	७	नभएको	नभएको	नभएको	नभएको	नभएको
रा.प्रा.वि.चक्रदह मोहनपुर	७	नभएको	नभएको	नभएको	नभएको	नभएको
उज्ज्वल एकेडमी	७	नभएको	नभएको	नभएको	नभएको	नभएको
ज.आ.वि.प्रमाणपुर	९	-	-	भएको	नभएको	नभएको
मा.वि.टिकुलिया	९	-	-			
रा.प्रा.वि.सिस्वा थलहा	१०	नभएको	नभएको	नभएको	नभएको	नभएको
सप्तरी त्रिदेव प्रा.वि.थलहा	१०	नभएको	-	-	-	-
बा.बा. प्रा.वि.पटेर्वा	१०	नभएको	नभएको	नभएको	नभएको	नभएको
ज.मा.वि.खैजनपुर भजका	११	नभएको	नभएको	भएको	नभएको	नभएको
ज.रा.प्रा.वि. औरहा महेशपुर	११	नभएको	नभएको	भएको	नभएको	नभएको
शिक्षादिप प्रा.वि. महेशपुर	११					
ज.आ.वि.रामपुर मलहनिया	११		नभएको	भएको	नभएको	नभएको

स्रोत: संस्थागत सर्वेक्षण, २०७५

### ५.१.१२ बालमैत्री शिक्षा सम्बन्धी विवरण

विद्यालयहरूमा बालमैत्री शिक्षा कायम गर्न विद्यालय शान्ति क्षेत्र कार्यान्वयन, विद्यालय सुधार योजना अद्यावधिक, बाल क्लब गठन र बालमैत्री शिक्षण विधिको प्रयोग जस्ता विषयहरूको स्थिति देहाय अनुसार पाईन्छ ।

तालिका ५.१२ : बालमैत्री शिक्षा सम्बन्धी विवरण

विद्यालयको नाम र ठेगाना	वडा नम्बर	विद्यालय शान्ति क्षेत्र कार्यान्वयन ( भएको/ नभएको)	विद्यालय सुधार योजना अद्यावधिक ( भएको/ नभएको)	बाल क्लब गठन ( भएको/नभएको)	बालमैत्री शिक्षण विधिको प्रयोग ( भएको/नभएको)
ज.मा.वि.शिशवारी	१	भएको	भएको	भएको	भएको
ज.आ.वि.शिवनगर	१	भएको	भएको	भएको	भएको
रा.आ.वि.चहका	१	भएको	भएको	भएको	भएको
ज.आ.वि.नैनडावर	१	भएको	भएको	भएको	भएको
ज.आ.वि.भेडिया	२	भएको	भएको	भएको	भएको
ज.आ.वि.कमलपुर	२	भएको	भएको	भएको	भएको
रा.आ.वि.रक्साहा	२	भएको	भएको	भएको	भएको
रा.प्रा.वि.वहना	२	भएको	भएको	भएको	भएको
जनमुखी सा.प्रा.वि.हर्दिया	२	भएको	भएको	भएको	भएको
जन प्रभात मा.वि.दौलतपुर	३	भएको	भएको	भएको	भएको
रा.प्रा.वि.भूसिमहलिया	३	भएको	भएको	भएको	भएको
ज.आ.वि.विरनगर	४	भएको	भएको	भएको	नभएको
रा.प्रा.वि.कदमहा	४	भएको	भएको	भएको	नभएको
आ.रा.वि.मधुपट्टी	४	भएको	भएको	भएको	नभएको
डी.एस.व.हु.विद्यालय	४	भएको	भएको	नभएको	नभएको
सेती एकेडमी	४	भएको	भएको	नभएको	नभएको
रा.आ.वि.वनिगामा,कुशहा	५	भएको	भएको	भएको	भएको
हेवेन ए.ए.	५	भएको	भएको	नभएको	नभएको
मसिलाल ज.मा.वि.कुशहा	५	भएको	भएको	भएको	भएको
ज.रा.आ.वि.श्रीपुर सुरुङ्गा	६	भएको	भएको	भएको	भएको
सदिका एजुकेशन एकेडमी	६	भएको	भएको	नभएको	नभएको
रा.प्रा.वि.हरिपुर	७	भएको	भएको	भएको	नभएको
द.ज.प्रा.वि.पोखरिया	७	भएको	भएको	भएको	भएको
रा.आ.वि.पोखरिया वसन्तपटी	७	भएको	भएको	भएको	भएको

विद्यालयको नाम र ठेगाना	वडा नम्बर	विद्यालय शान्ति क्षेत्र कार्यान्वयन (भएको/ नभएको)	विद्यालय सुधार योजना अद्यावधिक (भएको/ नभएको)	बाल क्लब गठन ( भएको/ नभएको)	बालमैत्री शिक्षण विधिको प्रयोग (भएको/ नभएको)
रा. प्रा. वि. चकदह मोहनपुर	७	भएको	भएको	भएको	भएको
उज्ज्वल एकेडमी	७	भएको	भएको	भएको	भएको
रा. प्रा. वि. सिस्वा थलहा	१०	भएको	भएको	भएको	भएको
सप्तरी त्रिदेव प्रा. वि. थलहा	१०	भएको	भएको	भएको	भएको
बा. बा. प्रा. वि. पटेर्वा	१०	भएको	भएको	भएको	भएको
ज. मा. वि. खैजनपुर भजका	११	भएको	भएको	भएको	भएको
ज. रा. प्रा. वि. औरहा महेशपुर	११	भएको	भएको	भएको	भएको
शिक्षादिप प्रा. वि. महेशपुर	११	भएको	भएको	भएको	भएको
ज. आ. वि. रामपुर मलहनिया	११	भएको	भएको	भएको	भएको

स्रोत: संस्थागत सर्वेक्षण, २०७५

### ५.१.१३ छात्रवृत्ति तथा लक्षित सुविधाको विवरण

विद्यालयहरूले उपलब्ध गराउने छात्रवृत्तिको अवस्था देहाय अनुसार पाईएको छ ।

तालिका ५.१३: छात्रवृत्ति तथा लक्षित सुविधाको विवरण

विद्यालयको नाम र ठेगाना (किसिम र तह)	वडा नम्बर	छात्रवृत्तीको किसिम अनुसार										
		दलित		अपाङ्ग		छात्रा	विपन्न		जेहेन्दार		अन्य सुविधा	
		छात्र	छात्रा	छात्र	छात्रा		छात्र	छात्रा	छात्र	छात्रा	छात्र	छात्रा
ज. मा. वि. शिशवारी	१	२८	३८	१	-	-	१५	२१	१०	१४	१५	२०
ज. आ. वि. शिवनगर	१	१५	९	-	३१	-	-	-	-	-	-	११
रा. आ. वि. चहका	१	३२	२०	-	-	८१	-	-	-	-	-	-
ज. आ. वि. नैनडावर	१	१७	१४	-	-	६७	-	-	-	-	-	-
ज. आ. वि. भेडिया	२	४०	४३	-	-	११०	-	-	-	-	-	-
ज. आ. वि. कमलपुर	२	३०	३०	-	-	४८	-	-	-	-	-	-
रा. आ. वि. रक्साहा	२	१४	१५	-	-	७१	-	-	-	-	-	-
रा. प्रा. वि. बहुना	२	४	७	-	-	१४	-	-	-	-	-	-
जनमुखी सा. प्रा. वि. हर्दिया	२	१२	६	-	-	३८	-	-	-	-	-	-
जन प्रभात मा. वि. दौलतपुर	३	११२	१०७	-	-	१५४	-	-	४	४	-	-
रा. प्रा. वि. भूसिमहुलिया	३	३३	२८	-	-	२३	-	-	-	-	-	-
समृद्धि एकेडमी स्कूल दौलतपुर	३	-	-	-	-	-	-	-	-	-	-	-
सारदा नमुना एकेडमी स्कूल दौलतपुर	३	-	-	-	-	-	-	-	-	-	-	-
ज. आ. वि. विरनगर	४	२६	५	-	-	६१	-	-	-	-	-	-
रा. प्रा. वि. कदमहा	४	२१	२४	-	-	५४	-	-	-	-	-	-
आ. रा. वि. मधुपट्टी	४	-	-	-	-	२३	-	-	-	-	-	-
डी. एस. व. हु. विद्यालय	४	-	-	-	-	-	-	-	-	-	-	-
सेती एकेडमी	४	-	-	-	-	-	-	-	-	-	-	-
ज. आ. वि. विरनगर	४	४	६२	३८	-	४४	-	-	-	-	-	-
रा. आ. वि. वनिगामा, कुशहा	५	३४	३७	-	-	२१	-	-	-	-	-	-
.मसिलाल ज. मा. वि. कुशहा	५	१८०	१९५	-	-	-	-	-	-	-	-	१८७
ज. रा. आ. वि. श्रीपुर सुरुङ्गा	६	५२	५६	-	-	-	-	-	-	-	-	४१
रा. प्रा. वि. हरिपुर	६	३०	३३	-	-	१४	-	-	-	-	-	-
द. ज. प्रा. वि. पोखरिया	६	२६	२७	-	-	१३	-	-	-	-	-	-
रा. आ. वि. पोखरिया वसनपट्टी	६	५०	५९	-	-	३२	-	-	-	-	-	-
रा. प्रा. वि. चकदह मोहनपुर	६	३०	५४	-	१	-	-	-	-	-	-	-
रा. प्रा. वि. सिस्वा थलहा	१०	१	१	-	१	८०	-	-	-	-	-	-
सप्तरी त्रिदेव प्रा. वि. थलहा	१०	-	-	-	-	-	-	-	-	-	-	-

विद्यालयको नाम र ठेगाना (किसिम र तह)	वडा नम्बर	छात्रवृत्तीको किसिम अनुसार										
		दलित		अपाङ्ग		छात्रा	विपन्न		जेहेन्दार		अन्य सुविधा	
		छात्र	छात्रा	छात्र	छात्रा		छात्र	छात्रा	छात्र	छात्रा	छात्र	छात्रा
बा.बा. प्रा.वि.पटेर्वा	१०	-	-	-	-	-	-	-	-	-	-	-
ज.मा.वि.खैजनपुर भजका	११											
ज.रा.प्रा.वि. औरहा महेशपुर	११	२६	४८	१	-	-	-	-	-	-	-	-
शिक्षादिप प्रा.वि. महेशपुर	११	२	३	१	-	-	-	-	-	-	-	-
ज.आ.वि.रामपुर मलहनिया	११	१६	१६	-	-	-	-	-	-	-	-	-

स्रोत: संस्थागत सर्वेक्षण, २०७५

### ५.१.१४ बाल विकास केन्द्र सम्बन्धी विवरण

यस नपा भित्र समुदायमा कुल .... वटा बाल विकास केन्द्र रहेको पाइन्छ । यी बाल विकास केन्द्रहरुमा ... जना बालबालिकाहरुले अनुभव लिईरहेको देखिन्छ । यस सम्बन्धी वडागत विवरण देहाय बमोजिम रहेको छ ।

तालिका ५.१४: बाल विकास केन्द्र सम्बन्धी विवरण

बाल विकास केन्द्रको नाम	वडा नम्बर	बालबालिका संख्या		भवन संख्या		कोठा संख्या		खेलमैदान क्षेत्रफल (वर्ग मी.)	कम्पाउण्ड बालको किसिम	स्वच्छ खानेपानी
		बालक	बालिका	पक्की	कच्ची	पक्की	कच्ची			
जम्मा										

स्रोत: संस्थागत सर्वेक्षण, २०७५

### ५.१.१५ आधारभूत विद्यालयमा पहुँचको अवस्था

आधारभूत विद्यालयसम्मको पहुँचको अवस्थालाई हेर्दा देहाय अनुसार रहेको छ । यस सम्बन्धी वडागत विवरण देहाय बमोजिमको तालिकामा प्रस्तुत गरिएको छ ।

तालिका ५.१५: आधारभूत विद्यालयमा पहुँचको अवस्था

वडा नम्बर	विद्यालय सम्म आइपुग्न लाग्ने समय अनुसार घरपरिवार संख्या			
	१५ मिनेट	३० मिनेट	१ घण्टा	१ घण्टा भन्दा बढी
१	१३६४	२८८	-	-
२	२३९०	१६८	-	-
३	१४३०	९३२	-	-
४	१०२			
५	१३६	२०	-	-
६				
७		३०		
८	१५	३०		
९	१५			
१०	१५	३०		
११	१५	३०		

स्रोत: समूह छलफल तथा जानकार व्यक्ति अन्तर्वार्ता, २०७५

### ५.२ स्वास्थ्य तथा पोषण

यस शीर्षकमा नपाको स्वास्थ्य अवस्था र विवरणको बारेमा प्रस्तुत गरिएको छ ।

### ५.२.१ स्वास्थ्य संस्थाको विवरण

नपा क्षेत्र भित्र रहेका कूल स्वास्थ्य संस्थाहरु कार्यरत जनशक्ति विवरण देहाय अनुसार रहेको पाईन्छ ।

तालिका ५.१६: स्वास्थ्य संस्थाको विवरण

स्वास्थ्य संस्थाको नाम र ठेगाना	वडा नम्बर	संस्थाको प्रकार★	स्वास्थ्यकर्मी		शैया संख्या	उपलब्ध सेवा तथा सुविधा (उपलब्ध छ/छैन)						
			स्विकृत दरबन्दी	कार्यरत		प्रसूती सेवा	ल्याव	क्लिनिक	एक्सरे	परिवार नियोजन	खोप सेवा	एससिटि
स्वास्थ्य चौकी पिप्रा पश्चिम	१	३	७	५	-	छ	-	-	-	छ	छ	-
स्वास्थ्य चौकी हर्दिया	२	३	७	७	-	-	-	-	-	छ	छ	-
स्वस्थ्य चौकी दौलतपुर	३	३	७	५						छ	छ	-
स्वास्थ्य चौकी मधुपट्टी	४	३	७	७		छैन	छैन		छैन	छ	छ	-
प्राथमिक स्वा.केन्द्र कडरवोना	६	३	१०	१०	३	छ	छ	छ	„	छ	छ	-
	७	३	७	७		छैन	छैन	छैन	छैन	छ	छ	-
स्वास्थ्य चौकी मलहनिया	८	३	७	७	१					छ	छ	
स्वास्थ्य चौकी टिकुलिया ए	९	२	७	७	२	-	-	-	-	-	-	-
स्वास्थ्य चौकी टिकुलिया बी	९	२	७	५	१	-	-	-	-	-	-	-
स्वास्थ्य चौकी पटेर्वा	१०	पक्की	७	७	-	छैन	छैन	छैन	छैन	छ	छ	छैन

स्रोत: संस्थागत सर्वेक्षण, २०७५

### ५.२.२ स्वास्थ्य संस्थामा उपलब्ध स्वास्थ्य सेवा विवरण

नपा क्षेत्रमा रहेका स्वास्थ्य संस्थाहरुमा उपलब्ध हुने स्वास्थ्य सेवाहरुको अवस्था हेर्दा सुरक्षित मातृत्व र पोषण सेवा सबै स्वास्थ्य संस्थाहरुमा उपलब्ध रहेको देखिन्छ । यस सम्बन्धी संस्थागत सेवा विवरण देहाय बमोजिम रहेको छ ।

तालिका ५.१७: स्वास्थ्य संस्थामा उपलब्ध स्वास्थ्य सेवा विवरण

स्वास्थ्य संस्थाको नाम र ठेगाना	वडा नम्बर	संस्थाको प्रकार	अन्य स्वास्थ्य सेवा उपलब्ध (छ/छैन)							
			सुरक्षित मातृत्व	पोषण सेवा	रक्त संचार	फार्मोसी	आँखा उपचार सेवा	स्वास्थ्य शिक्षण सेवा	परामर्श सेवा	अन्य
स्वास्थ्य चौकी पिप्रा पश्चिम	१	३	छ	छ	-	छ	छ	छ	छ	-
स्वास्थ्य चौकी हर्दिया	२	३	छ	छ	-	छ	छ	छ	छ	-
स्वस्थ्य चौकी दौलतपुर	३	३	छ	छ	-	छ	छ	छ	छ	-
मधुपट्टी स्वा.चौकी	४	३	छ	छ	छैन	छैन	छैन	छ	छ	-
प्राथमिक स्वा.केन्द्र कडरवोना	६	२	छ	छ	छैन	छैन	छैन	छ	छ	-
स्वा.चौकी हरिपुर सु.न.पा.	७	३	छ	छ	छैन	छैन	छैन	छ	छ	-
स्वास्थ्य चौकी	८	३		छ	छैन	छैन	छ	छ	छ	-
स्वास्थ्य चौकी टिकुलिया ए	९	२	छ	छैन	छैन	छैन	छैन	छैन	छ	-
स्वास्थ्य चौकी टिकुलिया बी	९	२	छ	छैन	छैन	छैन	छैन	छैन	छ	-
स्वास्थ्य चौकी पटेर्वा	१०	पक्की	छ	छ	छैन	छैन	छैन	छ	छ	-

स्रोत: संस्थागत सर्वेक्षण, २०७५

### ५.२.३ स्वास्थ्य संस्थामा उपलब्ध तथा कार्यरत जनशक्ति विवरण

स्वास्थ्य संस्थाहरुमा कार्यरत चिकित्सक, स्वास्थ्यकर्मी र अन्य जनशक्ति सम्बन्धी विवरण देहाय बमोजिम रहेको छ ।

तालिका ५.१८: स्वास्थ्य संस्थामा उपलब्ध तथा कार्यरत चिकित्सक, स्वास्थ्यकर्मी र अन्य जनशक्ति विवरण

स्वास्थ्य संस्थाको नाम र ठेगाना	वडा	प्रकार	कार्यरत स्वास्थ्यकर्मीको संख्या
---------------------------------	-----	--------	---------------------------------

	नम्बर		विशेषज्ञ चिकित्सक	सामान्य चिकित्सक	हे.अ.	नर्स	अहेव	अनमी	ल्याब टेक्निसियन	अन्य	अन्य
स्वास्थ्य चौकी पिप्रा पश्चिम	१	३	-	-	१	-	२	२	-	५	-
स्वास्थ्य चौकी हर्दिया	२	३	-	-	१	-	३	२	-	१	-
स्वस्थ्य चौकी दौलतपुर	३	३	-	-	-	-	२	२	-	१	-
ईकाइ स्वास्थ्य चौकी दौलतपुर	३	३	-	-	-	-	१	१	-	१	-
मधुपट्टी स्वा.चौकी	४	३	-	-	१		३	२	-	-	-
प्राथमिक स्वा.केन्द्र कडरवोना	६	२	-	-	१	१	३	३	छैन	कास	१ कोष छैन
स्वा.चौकी हरिपुर सु.न.पा.	७	३	छैन	छैन	१	छैन	३	२	छैन	कोष १	-
स्वास्थ्य चौकी	८	३	-	१	१		३	२	-	-	-
स्वास्थ्य चौकी टिकुलिया ए	९	२	-	-	३	-	-	२	-	एच.ए.	-
स्वास्थ्य चौकी टिकुलिया बी	९	२	-	-	२	-	-	२	-	एच.ए.	-
स्वास्थ्य चौकी पटेर्वा	१०	पक्की	छैन	छैन	छ	छ	छ	छ	छैन	-	-

स्रोत: संस्थागत सर्वेक्षण, २०७५

### ५.२.४ प्राथमिक स्वास्थ्य सेवामा पहुँचको अवस्था

प्रमुख वस्तीहरुबाट स्वास्थ्य संस्थामा पहुँचको अवस्थालाई हेर्दा यी स्वास्थ्य संस्थामा आईपुग्न लाग्ने समयका आधारमा वडागत विवरण देहायको तालिकामा प्रस्तुत गरिएको छ ।

तालिका ५.१९: प्राथमिक स्वास्थ्य सेवामा पहुँचको अवस्था

बडा नम्बर	नजिक स्वास्थ्य चौकी सम्म आइपुग्न लाग्ने समय अनुसार घरपरिवार संख्या			
	१५ मिनेट	३० मिनेट	१ घण्टा	१ घण्टा भन्दा बढी
१	७३४	४७०	५४८	-
२	१६६०	७३०	१६९	-
३	१६०६	७५५	-	-
४	१२९६	१२५६	१५८६	१०४९
६	२५०	३००		
७		३०		
८	१३०	१६८	१४	
९		३०		
१०	५६३	-	२५७	

स्रोत: समूह छलफल तथा जानकार व्यक्ति अन्तर्वार्ता, २०७५

### ५.२.५ मृत्यु हुने कारण सम्बन्धी विवरण

गत वर्ष मृत्यु हुनेहरु मध्ये सबैभन्दा बढी नसर्ने रोग (रक्तचाप, दम, मधुमेह, क्यान्सर आदि), त्यस पछि सर्ने रोग, दुर्घटना र क्रमशः अन्य कारण रहेका छन् । विभिन्न रोगका कारण मृत्युहुनेहरुको विवरण देहाय बमोजिम रहेको छ ।

तालिका ५.२०: मृत्यु हुने कारण सम्बन्धी विवरण (पछिल्लो १ वर्ष)

वडा नम्बर	महामारी		सर्ने रोग (टिबी, जण्डिस, आदी)		HIV/AIDS		नसर्ने रोग (रक्तचाप, दम, मधुमेह, क्यान्सर आदि)		दुर्घटना		जम्मा
	पु	म	पु	म	पु	म	पु	म	पु	म	
१	०	०	०	०	०	०	०	०	०	१	१
२	४	१	०	०	०	०	८	३	३	२	२९



३	१	२	५	४	०	०	१	८	०	०	२१
४	०	०	१	०	०	०	७	५	४	२	१९
५	०	०	०	०	०	०	१	२	१	०	४
६	०	०	०	१	०	०	०	१	२	१	५
७	०	०	२	१	०	०	६	२	१	२	१४
८	०	१	१	१	०	१	०	५	५	४	१८
९	०	०	२	१	०	०	३	४	०	०	१०
१०	०	०	०	१	०	०	१	०	०	०	२
११	०	०	०	०	०	०	२	५	०	०	७
<b>जम्मा</b>	<b>५</b>	<b>४</b>	<b>११</b>	<b>९</b>	<b>०</b>	<b>१</b>	<b>२९</b>	<b>३५</b>	<b>१६</b>	<b>१२</b>	<b>१२२</b>

स्रोत: घरपरिवार सर्वेक्षण, २०७५

### ५.२.६ खोप तथा पोषण सम्बन्धी विवरण

नपा क्षेत्र भित्र रहेका पाँच वर्ष मुनिका बालबालिका र केन्द्रबाट खोप लिनेको संख्या वडागत विवरण देहायको तालिकामा प्रस्तुत गरिएको छ ।

तालिका ५.२१: खोप तथा पोषण सम्बन्धी विवरण

वडा नम्बर	बालबालिका संख्या			खोप लिने बालबालिका संख्या					५ वर्ष मुनीका बालबालिका			६ म. मुनिका बालबालिका पुर्ण स्तनपान गराएका
	१ वर्ष मुनीका	२ वर्ष मुनीका	५ वर्ष मुनीका	विसिजि	पेण्टाभ्यालेण्ट*	पोलियो तेश्रो	दादुरा / रुबेला	जापानिज इन्सफलाइटिस (जे.ई.)	बुद्धी अनुगमन गरिएका	बुद्धी अनुगमन गरिएका मध्ये कुषोषित	भिटामिन ए खाएका ( कार्तिक, २०७४)	
१	९९	१९८	३६४	७४	७०	६६	६६	५५	२५१	११	०	०
२	१२३	२४६	५०९	१०८	१००	८४	७८	८८	१४१	२	१९३	०
३	११०	२२१	४८८	८८	७०	६४	७५	८४	२०४	७	५२०	०
४	९०	१८१	४३०	७३	६३	६३	६९	७९	०	०	४५३	०
६	१३८	१३९	६५८	१४८	१०६	१०६	१३६	८१	१५०	२८	०	०
७	१२५	१२५	५८५	८९	८४	८२	८९	८०	१०५	१०	०	०
८	२०	१८२	४३३	९७	९६	९६	९३	७५	३००	०	३४५	९१
९	५५	४०	१५६	४०	७६	७८	७३	६८	५०१	०	०	०
१०	१२६	१९३	४३४	७९	७३	७३	७८	७५	४०६	०	४२७	०
११	५४	१२२	३१४	५०	६१	६१	६२	६६	३०१	०	२१२	०

स्रोत: संस्थागत सर्वेक्षण, २०७५

### ५.२.७ सुरक्षित मातृत्व सम्बन्धी विवरण (गर्भवती जाँच तथा प्रशुती सम्बन्धी )

सुरक्षित मातृत्वको लागि आवश्यक खोप सेवा, गर्भावस्थाको जाँच र सुरक्षित प्रसुति जस्ता सूचकलाई आधार मान्दा यस नगरपालिकाको अवस्था देहाय बमोजिम रहेको छ ।

तालिका ५.२२: सुरक्षित मातृत्व सम्बन्धी विवरण

वडा न.	गत वर्षको गर्भवती/प्रसुती भएका महिला संख्या	टि.टि. खोप लिने गर्भवती		गर्भावस्थाको ४ पटक जाँच गराउने गर्भवती संख्या	गर्भावस्था तथा सुत्केरी भएको ४५ दिन सम्म आइरन चक्की खानेको संख्या	गर्भावस्थाका जुकाको औषधी खाएकाको संख्या	प्रसुती भएको आधारमा गर्भवतीको संख्या		
		टी.टी. १ (पहिलो जाँचमा)	टी.टी. २ (पहिलो खोप लिएको एक महिना पछि)				स्वास्थ्य संस्थामा	दक्ष स्वास्थ्यकर्मीको सहयोगमा घरमा	स्वास्थ्यकर्मीको अनुपस्थितिमा घरमा

वडा नं.	गत वर्षको गर्भवती/प्रसूती भएका महिला संख्या	टि.टि. खोप लिने गर्भवती		गर्भावस्थाको ४ पटक जाँच गराउने गर्भवती संख्या	गर्भावस्था तथा सुत्केरी भएको ४५ दिन सम्म आइरन चक्की खानेको संख्या	गर्भावस्थाका जुकाको औषधी खाएकाको संख्या	प्रसूती भएको आधारमा गर्भवतीको संख्या		
		टी.टी. १ (पहिलो जाँचमा)	टी.टी. २ (पहिलो खोप लिएको एक महिना पछि)				स्वास्थ्य संस्थामा	दक्ष स्वास्थ्यकर्मीको सहयोगमा घरमा	स्वास्थ्यकर्मीको अनुपस्थितिमा घरमा
१	१०३	७४	५३	६५	४	-	-	-	-
२	८५	७१	७७	५९	-	-	-	-	२२
३	५७	७६	५८	३८	५७	४७	-	-	-
४	-	७८	३५	८६	८१	८६	८१	-	-
५	-	-	-	-	-	-	-	-	-
६	४७	९५	९०	२९	४७	८२	४७	-	-
७	७९	४३	८८	-	७६	-	-	-	-
८	४०	५०	६५	४९	४९	५४	-	-	-
९	६१	५४	३२	२०	३४	-	-	-	-
१०	-	६७	५७	३०	२५	४०	-	-	-
११	-	५०	४४	२२	१५	२९	-	-	२

स्रोत: संस्थागत सर्वेक्षण, २०७५

### ५.२.८ मातृशिशु सुरक्षा र परिवार नियोजनको अवस्था

मातृ मृत्यु, शिशु मृत्यु र परिवारनियोजनको सुरक्षाको अवस्था हेर्दा यस सम्बन्धी विवरण देहाय बमोजिम रहेको छ।

तालिका ५.२३: मातृशिशु सुरक्षा र परिवार नियोजनको अवस्था

वडा नम्बर	गर्भावस्था/प्रसूती अवस्था/सुत्केरी पछिको ६ हप्ता भित्र मृत्यु भएका महिला	जीवित नवजात शिशु संख्या	मृत जन्म नवजात शिशु	जन्मेको २८ दिनभित्र मृत्यु भएका नवजात शिशु	१५-४८ वर्षका महिलाको संख्या	परिवार नियोजनको साधन प्रयोग गर्ने				महिला स्वास्थ्य स्वयंसेविका संख्या
						महिला		पुरुष		
						स्थायी	अस्थायी	स्थायी	अस्थायी	
१	०	२	०	०	-	-	९२	-	४९६	९
२	०	०	०	०	-	-	१२०	-	५०	९
३	०	०	०	०	-	-	३८०	-	२२	९
४	०	८१	०	०	१०८५	१५	३४५	-	२५०	९
५	०	-	०	०	-	-	-	-	-	-
६	०	४७	१	०	१०७	-	५२०	-	-	९
७	०	०	०	०	१३२२	-	१९०	-	-	९
८	०	०	०	०	-	-	९३	-	-	९
९	०	०	०	०	-	-	९३	-	-	९
१०	०	०	०	०	-	-	५८	-	-	९
११	०	०	०	०	-	-	६६	-	-	९
	जम्मा									

स्रोत: संस्थागत सर्वेक्षण, २०७५

### ५.२.९ प्रमुख रोगहरु र तीनको उपचार सम्बन्धी विवरण

यस क्षेत्र भित्र देखा पर्ने प्रमुख रोगहरु र तीनको उपचारको अवस्था हेर्दा सबै भन्दा बढि भाडापखाला विरामी स्वास्थ्य चौकीमा आउने गरेको देखिन्छ। रोगबाट प्रभावित, उपचार हुने, फलोअप गरिएका र रेफर गरिएकाको संख्या देहाय बमोजिम रहेको छ।

तालिका ५.२४: प्रमुख रोगहरु र तीनको उपचार सम्बन्धी विवरण

क्र.सं.	रोगको नाम	रोगी/विरामी संख्या	उपचार भएको संख्या	फलोअप गरिएको संख्या	रेफर गरिएको संख्या	मृत्यु भएको संख्या
---------	-----------	--------------------	-------------------	---------------------	--------------------	--------------------

क्र.सं.	रोगको नाम	रोगी/विरामी संख्या	उपचार भएको संख्या	फलोअप गरिएको संख्या	रेफर गरिएको संख्या	मृत्यु भएको संख्या
१	निमोनिया	१२	१२	७	-	-
२	भाडा पखाला	८५	८५	७०	-	-
३	मलेरिया	-	-	-	-	-
४	कालाजार	-	-	-	-	-
५	क्षय रोग (टिबी)	२३	२३	२३	-	-
६	कुष्ठ रोग	३	३	३	-	-
७	रक्तचाप	१५	१५	१५	-	-
८	मुटु रोग	-	-	-	-	-
९	ग्यास्ट्रिक/अल्सर	१३०	१३०	१३०	-	-
१०	पक्षघात	□	□	□	-	-
११	एचआइभि एड्स	□	□	□	-	-
१२	क्यान्सर	□	□	□	-	-
१३	मधुमेह (चिनी रोग)	□	□	□	-	-
१४	दम (स्वासप्रश्वास)	११	११	११	-	-
१५	प्रसुतीजन्य रोग	□	□	□	-	-
१६	अन्य .....	२०८०	२०८०	२०८०	-	-
<b>२</b>	<b>निमोनिया</b>					
	भाडा पखाला	७५	७५	७५		
	मलेरिया					
	कालाजार					
	क्षय रोग (टिबी)	२	२	२		
	कुष्ठ रोग					
	रक्तचाप	५	५	५		
	मुटु रोग					
	ग्यास्ट्रिक/अल्सर	६०	६०	६०		
	पक्षघात					
	एचआइभि एड्स					
	क्यान्सर					
	मधुमेह (चिनी रोग)					
	दम (स्वासप्रश्वास)	४	४	४		
	प्रसुतीजन्य रोग					
	अन्य	१४८५	१४८५	४००	६०	
<b>३</b>	<b>निमोनिया</b>					
	भाडा पखाला	७४	७४	७४		
	मलेरिया					
	कालाजार					
	क्षय रोग (टिबी)	३	३	३		
	कुष्ठ रोग	१	१	१		
	रक्तचाप	२८		२८		
	मुटु रोग					
	ग्यास्ट्रिक/अल्सर	२०२	२०२	२०२		
	पक्षघात					
	एचआइभि एड्स	१			१	
	क्यान्सर					
	मधुमेह (चिनी रोग)					
	दम (स्वासप्रश्वास)	४	४	४		
	प्रसुतीजन्य रोग					

क्र.सं.	रोगको नाम	रोगी/विरामी संख्या	उपचार भएको संख्या	फलोअप गरिएको संख्या	रेफर गरिएको संख्या	मृत्यु भएको संख्या
	अन्य	१६२३	१६२३	१२००	५०	
४	<b>निमोनिया</b>					
	भाडा पखाला	१६०	१६०			
	मलेरिया					
	कालाजार					
	क्षय रोग (टिबी)	४	४	४		
	कुष्ठ रोग					
	रक्तचाप					
	मुटु रोग					
	ग्यास्टीक/अल्सर	१४९	१४९	१४९		
	पक्षघात					
	एचआइभि एड्स					
	क्यान्सर					
	मधुमेह (चिनी रोग)					
	दम (स्वासप्रश्वास)					
	प्रसुतीजन्य रोग					
	अन्य					
६	<b>निमोनिया</b>	३२	३२	३२		
	भाडा पखाला	६३	६३	६३		
	मलेरिया					
	कालाजार					
	क्षय रोग (टिबी)	३	३	३		
	कुष्ठ रोग	२	२	२		
	रक्तचाप	४३	४३	४३		
	मुटु रोग	१९	१९	१९		
	ग्यास्टीक/अल्सर	११५	११५	११५		
	पक्षघात					
	एचआइभि एड्स					
	क्यान्सर					
	मधुमेह (चिनी रोग)	४	४	४		
	दम (स्वासप्रश्वास)					
	प्रसुतीजन्य रोग					
	अन्य	२०५६				
७	<b>निमोनिया</b>					
	भाडा पखाला	७६				
	मलेरिया					
	कालाजार					
	क्षय रोग (टिबी)	४	४	४		
	कुष्ठ रोग					
	रक्तचाप					
	मुटु रोग					
	ग्यास्टीक/अल्सर	१७३				
	पक्षघात					
	एचआइभि एड्स					
	क्यान्सर					
	मधुमेह (चिनी रोग)					
	दम (स्वासप्रश्वास)	२				

क्र.सं.	रोगको नाम	रोगी/विरामी संख्या	उपचार भएको संख्या	फलोअप गरिएको संख्या	रेफर गरिएको संख्या	मृत्यु भएको संख्या
	प्रसुतीजन्य रोग	१३३२३०				
	अन्य					
८	निमोनिया					
	भाडा पखाला					
	मलेरिया					
	कालाजार					
	क्षय रोग (टिबी)					
	कुष्ठ रोग					
	रक्तचाप					
	मुटु रोग					
	ग्यास्टीक/अल्सर					
	पक्षघात					
	एचआईभि एड्स					
	क्यान्सर					
	मधुमेह (चिनी रोग)	१३०७	१३०७	१३०७	२८०	छैन
	दम (स्वासप्रश्वास)					
	प्रसुतीजन्य रोग					
	अन्य					

स्रोत: संस्थागत सर्वेक्षण, २०७५

#### ५.२.१० परिवारका सदस्यहरुको स्वास्थ्य अवस्था

स्वास्थ्यको अवस्थालाई हेर्दा यहाँको कूल जनसंख्या मध्ये २१२ जना दीर्घरोगी, ३७६ सामान्य रोगी र ५०१२८ स्वस्थ रहेको देखिन्छ। यस सम्बन्धी वडागत विवरण देहाय बमोजिम रहेको छ।

तालिका ५. २५: परिवारका सदस्यहरुको स्वास्थ्य अवस्था

वडा नम्बर	स्वस्थ	सामान्य राेगलागेकाे	दीर्घ राेग लागेकाे	उपलब्ध नभएको	जम्मा
१	४८२५	५६	३९	२०	४९४०
२	६६१५	६४	१८	३	६७००
३	५८२०	४९	५	३	५८७७
४	५५८५	४१	२	१२	५६४०
५	३२१९	३०	३६	७	३२९२
६	२६७३	१६	१५	११	२७१५
७	५९८६	१७	८	५	६०१६
८	४१३६	७२	४०	२५	४२७३
९	४४६९	११	१४	६	४५००
१०	३०५४	१३	१८	४	३०८९
११	३७४२	७	१७	४	३७७०
<b>जम्मा</b>	<b>५०१२८</b>	<b>३७६</b>	<b>२१२</b>	<b>१००</b>	<b>५०८१६</b>

स्रोत: घरपरिवार सर्वेक्षण, २०७५

#### ५.२.११ जीवन विमा सम्बन्धी विवरण

यस क्षेत्र भित्र विमा गरेका जनसंख्या १५ रहेको छ। जसमध्ये जीवन विमा गर्ने परिवार पनि १५ रहेको देखिन्छ। यस सम्बन्धी वडागत विवरण देहाय बमोजिम प्रस्तुत गरिएको छ।

तालिका ५. २६: जीवन विमा सम्बन्धी विवरण

वडा नम्बर	विमागरेका वा नगरेका परिवार सदस्य संख्या					
	जीवन बिमा	स्वास्थ्य बिमा	अन्य बिमा	कुनै पनि गरेका छैन	उपलब्ध नभएको	जम्मा
१	२	०	०	४	९५१	९५७
२	१	०	०	१	१२९८	१३००
३	०	०	०	०	११७७	११७७
४	०	०	०	०	१०३३	१०३३
५	८	०	०	६	६३०	६४४
६	०	०	०	०	५२६	५२६
७	०	०	०	०	११०९	११०९
८	०	०	०	२	८२१	८२३
९	०	०	०	४	८२१	८२५
१०	०	०	०	४	६३०	६३४
११	४	०	०	८	६३०	६४२
<b>जम्मा</b>	<b>१५</b>	<b>०</b>	<b>०</b>	<b>२९</b>	<b>९६२७</b>	<b>९६७१</b>

स्रोत: घरपरिवार सर्वेक्षण, २०७५

### ५.३ खानेपानी तथा सरसफाई

#### ५.३.१ खानेपानीको स्रोतको आधारमा घरपरिवार

यस क्षेत्रमा रहेका कूल घरपरिवार मध्ये ८४११ घरपरिवारले हाते कल धारा (ट्युवेल, हेण्ड पम्प)को पानी उपयोग गर्दछन् धाराको पानी उपभोग गर्ने घरपरिवार ५९८ मात्र रहेको छ। विभिन्न स्रोत अनुसार खानेपानी उपयोग गर्ने घरपरिवार सम्बन्धी विवरण वडागत रूपमा देहाय बमोजिम रहेको छ।

तालिका ५.२७: खोपानीको स्रोतको आधारमा घरपरिवार

वडा नम्बर	पाइपधारा घर कम्पाउण्ड	पाइपधारा सार्वजनिक	डिप वोरिङ्ग	ट्युवेल+हेण्डपम्प	ढाकिएको इनार+कुवा	नढाकिएको इनार+कुवा	मूलको पानी	नदी खोला	अन्य	जम्मा
१	४५	१४०	०	७४२	१५	१५	०	०	०	९५७
२	५४७	१८२	०	४२३	१	१४२	०	३	२	१३००
३	१	०	०	११७६	०	०	०	०	०	११७७
४	२	०	०	१०३१	०	०	०	०	०	१०३३
५	२	०	०	६३३	२	०	३	०	४	६४४
६	१	५५	०	४६७	१	०	०	०	२	५२६
७	०	१	०	१०९४	१२	२	०	०	०	११०९
८	०	६७	०	७५३	१	०	०	०	२	८२३
९	०	१	०	८२२	०	०	०	०	२	८२५
१०	०	१	०	६३२	०	०	०	०	१	६३४
११	०	१	१	६३७	०	०	०	०	३	६४२
१२	०	०	०	१	०	०	०	०	०	१
<b>जम्मा</b>	<b>५९८</b>	<b>४४८</b>	<b>१</b>	<b>८४११</b>	<b>३२</b>	<b>१५९</b>	<b>३</b>	<b>३</b>	<b>१६</b>	<b>९६७१</b>

स्रोत: घरपरिवार सर्वेक्षण, २०७५

### ५.३.२ शौचालय प्रयोगको अवस्था

यस नपा क्षेत्रमा १२१ घरपरिवारमा शौचालय नभएका तथा ७९९८ घरपरिवारमा सामान्य खालको शौचालय भएको अवस्था देखाउँछ। यस सम्बन्धी विवरण वडा अनुसारका देहाय बमोजिम रहेको छ।

तालिका नं. ५.२८ : घरपरिवारले प्रयोग गरेको शौचालयको किसिम अनुसार घरधुरी संख्या

वडा नम्बर	शौचालय नभएको	फलस भएको (सार्वजनिक ढल)	फलस भएको (सेफ्टी ट्यांक)	साधारण	अन्य	जम्मा
१	१	०	१४८	८०८	०	९५७
२	४१	०	२२	१२३५	२	१३००
३	१३	०	१३	११५०	१	११७७
४	९	१७	९४८	५९	०	१०३३
५	१०	१४९	५७	४२६	२	६४४
६	३	१	३९	४८२	१	५२६
७	४	८	११३	९८४	०	११०९
८	१८	०	१३	७८९	३	८२३
९	१	०	४	८१७	३	८२५
१०	२०	१	२	६११	०	६३४
११	१	०	१	६३७	३	६४२
जम्मा	१२१	१७६	१३६१	७९९८	१५	९६७१

स्रोत: घरपरिवार सर्वेक्षण, २०७५

### ५.३.३ सार्वजनिक शौचालय तथा ढल सम्बन्धी विवरण

यस क्षेत्र भित्र सार्वजनिक शौचालयको सम्बन्धी वडागत विवरण देहायको तालिकामा प्रस्तुत गरिएको छ।

तालिका ५.२९: सार्वजनिक शौचालय तथा ढल सम्बन्धी विवरण

वडा नम्बर	सार्वजनिक शौचालय रहेको स्थान	ढल रहेको टोल र मिटर
१	पिप्रा पश्चिम-१ (साविक) शिशवारी चौक	शिशवारी चौक
२	पिप्रा पश्चिम-३ पन्द्रकठ्ठे	पन्द्रकठ्ठे
२	भेडिया बजार	भेडिया बजार संचालनमा नरहेको
३	दौलतपुर वार्ड नं. ४ (साविक)	करहवा चौक
५	कुशहा	
७	बसनपटी	
८	मलहनमा, समसेरपुर, धाँती बजार	

स्रोत: समूह छलफल तथा जानकारी व्यक्ति अन्तरवार्ता, २०७५

### ५.३.४ सार्वजनिक जग्गाको विवरण

यस क्षेत्र भित्र उपलब्ध सार्वजनिक जग्गाहरुको विवरण देहाय बमोजिम प्रस्तुत गरिएको छ।

तालिका ३०: सार्वजनिक जग्गाको विवरण

वडा नम्बर	सार्वजनिक जग्गा रहेको स्थान	जग्गाको क्षेत्रफल	हालको उपयोग	जग्गाको स्वामित्व
१	पिप्रा पश्चिम -७ (साविक) तेतहरी	००-०३-००	मठ मन्दिर	सामुदायिक
१	पिप्रा पश्चिम -४ (साविक) शिवनगर	०१-००-००	पोखरी र क्लबघर	सामुदायिक
१	शिशवारी यादव टोल	०५-००-००	नर्सरी र खेती	सामुदायिक
१	शिशवारी मगर टोल	००-०४-००	पोखरी	सामुदायिक

वडा नम्बर	सार्वजनिक जग्गा रहेको स्थान	जग्गाको क्षेत्रफल	हालको उपयोग	जग्गाको स्वामित्व
१	पन्द्रकट्टे	०२-००-००	घर,पसल र चौतारा	सामुदायिक
१	पिप्रा पश्चिम -६(साविक)	००-१०-००	पोखरी	सामुदायिक
१	शिशवारी चौक	००-०१-००	मन्दिर	सामुदायिक
१	शिशवारी डाडा टोल	०४-००-००	खेती र चौर	ने.सरकार
१	पिप्रा पश्चिम -५ (साविक)	०१-००-००	पोखरी	पिप्रा स्कुल
२	रक्साहा	०-१०-०	खेलमैदान	सामुदायिक
२	रक्साहा	०-३-०	१ चौतारा	सामुदायिक
२	हर्दिया	०-६-०	हर्दिया स्कूल	सामुदायिक
२	भेडिया	२-०-०	मन्दिर र बगैचा	सामुदायिक
२	भेडिया बजार	१-०-०	बजार र चौतारा	सामुदायिक
३	दौलतपुर -४ (साविक)	००-०६-००	मन्दिर र चहार	सामुदायिक
३	दौलतपुर -९ (साविक)	६०-००-००	नर्सरी	सामुदायिक
३	दौलतपुर -१(साविक)	२०-००-००	बस्ती र चहार	वडा कार्यालय
३	दौलतपुर -२(साविक)	०३-००-००	बस्ती र चहार	वडा कार्यालय
४	मधुपट्टी	४००० व.मी.	-	वडा कार्यालय
४	कनकपुर	४००० व.मी	-	वडा कार्यालय
६	बदको डिल	५ विघा	-	नीजी
६	सिसवनी	४विघा	-	समुदाय
१०	थलहा	५०विघा	छैन	छैन
११	औरहा	१०विघा	-	सामाजिक
११	महेशपुर	१ विघा	-	सामाजिक
११	भजका	१ विघा	-	सामाजिक
११	भजका पुरानो टोल	५०कट्टा	-	सामाजिक
११	रामपुर	१ विघा १० कट्टा	मुसहरी वस्ती	-

स्रोत: समूह छलफल तथा जानकारी व्यक्ति अन्तर्वार्ता, २०७५

## ५.४ महिला, बालबालिका तथा सामाजिक समावेशिकरण

यस शीर्षकमा महिला, बालबालिका तथा सामाजिक समावेशिकरणसँग सम्बन्धीत बालबालिकाहरुको अवस्था, बाल क्लब तथा सामाजिक सुरक्षा वृत्तीको अवस्थाका बारेमा प्रस्तुत गरिएको छ ।

### ५.४.१ बालक्लब तथा संजालको विवरण

नपा क्षेत्रमा रहेका बालक्लबहरु विस्तृत विवरण देहायको तालिकामा प्रस्तुत गरिएको छ ।

तालिका ५.३१: बालक्लब तथा संजालको विवरण

बाल क्लबको नाम	ठेगाना	सदस्य संख्या संख्या	
		बालक	बालिका
भविष्य बाल क्लब	शिशवारी	२०	१७
सगरमाथा बाल क्लब	नैनडावर	२३	१७
सरस्वती बाल क्लब	शिशवारी डाँडा टोल	१५	२१
सन्देश बाल क्लब	शिवनगर पिप्रा	१९	२०
सयपत्री बाल क्लब	पिप्रा प.-५ (साविक)	२०	१५
लली गुँरास बाल क्लब	पिप्रा प.-६ साविक	११	१५
प्राकृतिक बाल क्लब	तेतहरी	१६	१९
शान्ति बाल क्लब	चहका	२४	१७



वाल क्लवको नाम	ठेगाना	सदस्य संख्या संख्या	
		वालक	वालिका
राजाजि बाल क्लव	कोरैया	१३	३२
नमना बाल क्लव	हर्दिया-१ साविक	२०	३०
प्रगति बाल क्लव	हर्दिया-२ साविक	१७	१५
साहारा बाल क्लव	हर्दिया-३ साविक	४	११
सुरक्षित बाल क्लव	हर्दिया-४ साविक	८	२२
शुभकामना बाल क्लव	हर्दिया-५ साविक	२२	२८
एकता बाल क्लव	हर्दिया-६ साविक	१४	१६
सरस्वती बाल क्लव	हर्दिया-७ साविक	३५	१०
जागृति बाल क्लव	हर्दिया-८ साविक	८	१६
लालीगुरास बाल क्लव	हर्दिया-९ साविक	१०	१८
लाली गुरांस बाल क्लव	दौलतपुर-१ साविक	२२	२१
ज्योति बाल क्लव	दौलतपुर-२ साविक	१५	१५
चन्द्र ज्योति बाल क्लव	दौलतपुर-३ साविक	२३	१४
लक्ष्मी बाल क्लव	दौलतपुर-४ साविक	१६	१४
सरस्वती बाल क्लव	दौलतपुर-५ साविक	१३	१६
हीम शिखर बाल क्लव	दौलतपुर-६ साविक	१८	१९
शान्ति किशोर किशोरी बाल क्लव	दौलतपुर-७ साविक	११	११
प्रगति बाल क्लव	दौलतपुर-८ साविक	९	१७
हीमचुली बाल क्लव	दौलतपुर-९ साविक	१३	१५
सरस्वती बाल क्लव	सु.न.पा.-४ मधुपट्टी	६	५
लक्ष्मी बाल क्लव	सु.न.पा.-४ कनकपुर	६	५
न्यू अर्बिट बाल क्लव	सु.न.पा.-४ मधुपट्टी	२०	२१
हयापी बाल क्लव	सु.न.पा.-४ मधुपट्टी	१४	१९
ज्ञान ज्योति बाल क्लव	सु.न.पा.-४ मधुपट्टी	१८	२१
भविष्य निर्माण बाल क्लव	सु.न.पा.-४ विरनगर	११	३०
न्यू प्रतिभाशाली बाल क्लव	सु.न.पा.-४ विरनगर	१३	२२
शान्ति बाल क्लव	सु.न.पा.-४ कनकपुर	३५	९
आदर्श बाल क्लव	सु.न.पा.-४ कनकपुर	२६	११
स्टार बाल क्लव	सु.न.पा.-४ कदमहा	१२	२२
नवजागरण बाल क्लव	सु.न.पा.-४ कदमहा	२२	१४
सरस्वती बाल क्लव वनीगमा	सु.न.पा.५	६	३
सरस्वती बाल क्लव	कुशहा	२२	२८
सगरमाथा बाल क्लव	कुशहा	२५	१६
सयपत्री बाल क्लव	कुशहा	२२	२८
नवज्योती बाल क्लव	कुशहा	२५	२५
राधाकृष्ण बाल क्लव	वानिगामा	२२	४९
सरस्वती बाल क्लव	कुशहा	५	६
रामजानी बाल क्लव	सु.न.पा.	२०	३१
लाली गुंरास बाल क्लव	श्रीपुर	२३	२०
मिलन बाल क्लव	कडरवोन	३५	६
हिमालय बाल क्लव	कडरवोन	१७	३३
जानकी बाल क्लव	हरिपुर-७	३	८
प्रकाश बाल क्लव	द.ज.प्रा.वि.पोखरिया	५	४
सनराइज बाल क्लव	रा.आ.वि.पोखरिया वसनपटी	५	४
जागृति बाल क्लव	हरिपुर	१३	३०
पुष्प कमल बाल क्लव ७	हरिपुर	२७	२२
सलहेश बाल क्लव	पोखरिया	२२	२२

वाल क्लवको नाम	ठेगाना	सदस्य संख्या संख्या	
		वालक	वालिका
नावज्योति वाल क्लव	पोखरिया	३२	३५
सनराइज वाल क्लव	वसनपटी	३७	२१
प्रगति वाल क्लव	वसनपटी	३०	३२
राधा कृष्ण वाल क्लव	चकदह	२८	३३
सरस्वति वाल क्लव	चकदह	१९	१७
सगरमाथा वाल क्लव	चकदह	२०	१३
लोटस वाल क्लव	मलहनमा-१ साविक	-	-
सरस्वती वाल क्लव	मलहनमा-२ साविक	-	-
नमुना वाल क्लव	मलहनमा-३ साविक	-	-
नव ज्योती वाल क्लव	मलहनमा-४ साविक	-	-
सूर्यवंशी वाल क्लव	मलहनमा-५ साविक	-	-
एभरेष्ट वाल क्लव	मलहनमा-६ साविक	-	-
लालीगुरास वाल क्लव	मलहनमा-७ साविक	-	-
सगरमाथा वाल क्लव	मलहनमा-८ साविक	-	-
रामजानकी वाल क्लव	मलहनमा-९ साविक	-	-
लाली गुरास वाल क्लव	प्रमाणपुर	१३	३०
हिमालय वाल क्लव	प्रमाणपुर	११	१८
सरस्वती वाल क्लव	प्रमाणपुर	२०	३०
डिहवार वाल क्लव	प्रमाणपुर	३५	१५
मिलन वाल क्लव	प्रमाणपुर	१०	४२
प्रगति वाल क्लव	थलहा	३०	१५

स्रोत: समूह छलफल तथा जानकार व्यक्ति अन्तरवार्ता, २०७५

### ५.४.२ घरपरिवार विहिन बालबालिकाको विवरण

यस क्षेत्रमा घरपरिवार विहिन बालबालिका सम्बन्धी वडागत विवरण देहाय बमोजिम रहेको छ ।

तालिका ५.३२: घरपरिवार विहिन बालबालिकाको विवरण

वडा नं.	घरपरिवारविहिन बालबालिकाको संख्या		जम्मा
	वालक	वालिका	
१	१	४	५
२	६	२	८
३	४	२	६
९	२		
११	१		१

स्रोत: समूह छलफल तथा जानकार व्यक्ति अन्तरवार्ता, २०७५

### ५.४.३ सामाजिक सुरक्षा वृत्तीको अवस्था

नपा क्षेत्रमा रहेका सामाजिक सुरक्षा भत्ता प्राप्त गर्ने जेष्ठ नागरिक, एकल महिला, पूर्ण अपांग, आसिक अपांग, बाल सुरक्षा अनुदान र दलित वर्ग अनुदान प्राप्त गर्नेहरुको वडागत विवरण देहाय बमोजिम रहेको छ ।

तालिका ५.३३: सामाजिक सुरक्षा वृत्तीको अवस्था (रकम रु हजारमा)

वडा नं.	जेष्ठ नागरिक			एकल महिला		पूर्ण अपाङ्ग			आसिक अपाङ्ग			बाल सुरक्षा अनुदान			दलित वर्ग			विधवा भत्ता
	म	पु	रकम	म	रकम	म	पु	रकम	म	पु	रकम	म	पु	रकम	म	पु	रकम	
१	१०२	६४	१३२८	-	-	-	-	-	१	३	९७	५०	४४	१४६.४	१०	१०	८०	४२८
२	८७	८३	१३५२	१	४	१	३	३२	२	१	७२	४३	३७	१२४	२६	२०	१७६	५७६
३	८१	७०	१२०६	-	-	-	३	२४	-	४	९६	५	५८	१६६	२२	२७	१९६	४५२
४	८४	७४	३७९२				३	७२	२	५	५०	४४	६०	९९२	३९	३५	८८८	१७७६

५	४२	५३	२२८०				१	२४	१	१	१४	२६	२९	७९२	२१	१९	४८०	१०८	
६	५१	४६	२३२८				१	१		१	४८	२६	२७	२५४	१९	१२	३७२	४६८	
७	८१	६०	३३३६				३	३	१४४	३	४	५०	८१	९७	८२२	८१	७३	२४३६	१०५६
८																			
९	३७	५८	२२५६	-	-		४	२	२४	३३	२८	१४३	३४	३१	१५६	२४	२३	११२८	११२
१०	५५	४९	२४९६	-	-		७	११	४३२	-	-	-	२	६	३८४	-	३	३६	६९०
११	५८	५८	९२८०	-	-		२	३	४०	-	१	२४	४४	५१	१५२०	३१	३८	३४८	२९२

स्रोत: वडा कार्यालय, २०७५

#### ५.४.४ व्यक्तिगत घटनाविवरण (प्रत्येक वर्षको चैत्रमसान्त सम्म दर्ता भएकाविवरण अनुसार)

यस नपाको व्यक्तिगत घटनादर्ताका अवस्था देहाय अनुसार रहेको छ ।

तालिका ५.३४: व्यक्तिगत घटनाविवरण

वडा नम्बर	जन्म	मृत्यु	विवाह	सम्बन्ध विच्छेद (जोडी)	बसाइँसराई	
					आएको	गएको
१	११३	२५	५६	०	८-३२ जना	१५-५८ जना
२	१५९	२६	८३	०	१६-६९ जना	१४-५४ जना
३	१३६	४४	६५	०	११-३१ जना	६-२५ जना
४	११५	३१	९१	०	८	३
५	१२९	२८	४६	०	३	१
६	१११	२०	३६	०	३	१
७	१००	३५	४१			६
८	१२४	३१	४४		२	२
९	१४९	२२	५८	-	-	-
१०	१०१	२३	४६	-	१	४
११	१०४	२६	६३	-	१	४
जम्मा	१३४१	३११	६२९	०		

#### ५.५ युवा तथा खेलकुद र मनोरञ्जन

##### ५.५.१ खेलमैदान, पार्क, पिकनिक तथा मनोरञ्जनस्थलसम्बन्धी विवरण

नपा क्षेत्रभित्र खेलमैदान, पार्क आदिको वडागत विवरण देहाय बमोजिम रहेको छ ।

तालिका ५.३५: खेलमैदान, पार्क, पिकनिक तथा मनोरञ्जन स्थल सम्बन्धी विवरण

वडा नम्बर	स्थलको नाम	उपयोग(१.खेलकुद, २. प्रदर्शनी, ३. मनोरञ्जन, ४. पिकनिक)	क्षेत्रफल/आकार (वर्ग मि.)	स्वामित्व (सरकारी, सामुदायिक, निजी, पब्लिक लि. वा अन्य)	आम्दानी (वार्षिक रु)	सेवाग्राही/आगन्तुक संख्या (वार्षिक)
१	शिशवारी खेल मैदान	खेलकुद	३३८६.३३	सामुदायिक	-	१०००
१	तेतहरी	१ खेलकुद	३३८६.३३	सामुदायिक	-	५००
१	शिशवारी पिपा मैदान	१ खेलकुद	३३८६.३३	निजी	-	-
२	हर्दिया खेल मैदान	खेलकुद	१०५/९० मी.	सामुदायिक	-	२०००
२	रक्सवाहा खेल मैदान	खेलकुद	३३८७.३ वर्गमी.	सामुदायिक	-	-
२	बउना खेल मैदान	खेलकुद	६७७२.६६ वर्गमी.	सामुदायिक	-	-
२	कमलपुर खेल मैदान	खेलकुद	६७७२.६६ वर्गमी.	सामुदायिक	-	-
३	करहर्वा खेल मैदान	खेलकुद	१०४/७० मी.	दौलतपुर स्कूल	-	-
३	करहर्वा व्यटमिन्टन मैदान	खेलकुद	४४/२२ फिट	सामुदायिक	-	-

३	महलिया खेल मैदान	खेलकुद	०१-००-००	सामुदायिक	-	-
३	लक्ष्मीपुर खेल मैदान	खेलकुद	००-१५-००	वडा कार्यालय	-	-
५	खैलमैदान	खेलकुद	१५०० व.मी.			
६	सुरुङ्गा	खेलकुद	२०००	सरकारी		
८	धैतीवजार	खेलकुद	८ विघा	समुदाय		
९	प्रमाणपुर	खेलकुद	१०००० व.मी.	सामुदायिक		
१०						
११						

स्रोत: समूह छलफल तथा जानकार व्यक्ति अन्तरवार्ता, २०७५

### ५.५.२ युवा क्लब सम्बन्धी विवरण

नपा भित्र रहेका युवा क्लब सम्बन्धी विवरणलाई विस्तृत रूपमा देहायको तालिकामा प्रस्तुत गरिएको छ ।

**तालिका ५.३६: युवा क्लब सम्बन्धी विवरण**

युवा क्लबको नाम	ठेगाना	सदस्य संख्या संख्या		मुख्य कार्य
		युवा	युवती	
पञ्चकन्या युवा क्लब	चहका	५	२	-
चौतारी युवा क्लब	शिशवारी	६	३	
सूर्य ज्योती युवा क्लब	पिप्रा प.-५ (साविक)	६	-	-
पिप्राली सामुदायिक युवा क्लब	पिप्रा प.-६ (साविक)	७	-	-
नवउदय युवा क्लब	शिवनगर पिप्रा	६	३	-
ग्रामिण कुञ्ज युवा क्लब	हर्दिया	६	-	-
सन्यासी युवा क्लब	भेडिया	७	-	-
नवयूवक टिम	मलहनमा-३	१०	७	सामाजिक कार्य

स्रोत: समूह छलफल तथा जानकार व्यक्ति अन्तरवार्ता, २०७५

### ५.६ कला, भाषा तथा संस्कृति

#### ५.६.१ सार्वजनिक स्थल र पाटी पौवा

नपाको वडा नं. ... हरुमा गरी कुल ... वटा सार्वजनिक स्थल तथा पाटी पौवा रहेको पाइन्छ । यस्ता स्थलहरू धार्मिक तथा परिवर्तित मौषमका दृष्टिकोणले महत्वपूर्ण मानिने गरेको देखिन्छ । यस सम्बन्धी विवरण देहाय बमोजिम रहेको छ ।

**तालिका ५.३७: सार्वजनिक स्थल र पाटी पौवा**

वडा नम्बर	सार्वजनिक स्थल, पाटी पौवा	स्थान	मनाउने समय	मुख्य विशेषता
३				
४				
४				
५				

स्रोत: समूह छलफल तथा जानकार व्यक्ति अन्तरवार्ता, २०७४

#### ५.६.२ स्थानीय चाँडपर्व, जात्रा र मेला

यस नपा क्षेत्रमा मनाईने चाँडपर्वको र जात्रा र मेला, स्थान, मनाउने समय र मुख्य विशेषता सम्बन्धी विवरण देहायको तालिकामा प्रस्तुत गरिएको छ ।

**तालिका ५.३८: स्थानीय चाँडपर्व, जात्रा र मेला**

वडा नम्बर	मनाइने चाँडपर्व, जात्रा र मेला	स्थान	मनाउने समय	मुख्य विशेषता (धार्मिक, ऐतिहासिक)	कैफियत
	वडा दशै, तिहार	वडा नं. १	आश्विन	ऐतिहासिक	

वडा नम्बर	मनाइने चाडपर्व, जात्रा र मेला	स्थान	मनाउने समय	मुख्य विशेषता (धार्मिक,	कैफियत
१	जितिया पर्व	वडा नं. १	भदौ	ऐतिहासिक	
१	छठ पर्व	वडा नं. १	मंसिर	ऐतिहासिक	
१	माघी पर्व	वडा नं. १	बैशाख	ऐतिहासिक	
१	सिर्वा पर्व	वडा नं. १	बैशाख	ऐतिहासिक	
२	वडा दशै, तिहार	वडा नं. २	कार्तिक	ऐतिहासिक	
२	जीतिया	वडा नं. २	भदौ	ऐतिहासिक	
२	छठ	वडा नं. २	मंसिर	ऐतिहासिक	
२	माघी	वडा नं. २	माघ	ऐतिहासिक	
२	सिर्वा	वडा नं. २	बैशाख	ऐतिहासिक	
२	सलहेश नम्मी मेला	हर्दिया	बैशाख-१ गते	ऐतिहासिक	
३	वडा दशै, तिहार	वडा नं. ३	कार्तिक	ऐतिहासिक	
३	माघी पर्व	वडा नं. ३	माघ	ऐतिहासिक	
३	सिर्वा	वडा नं. ३	बैशाख	ऐतिहासिक	
३	छठ	वडा नं. ३	मंसिर	ऐतिहासिक	
३	जीतीया	वडा नं. ३	भदौ	ऐतिहासिक	
५	दशै चाड पर्व	कुशहा	कार्तिक	ऐतिहासिक	
६	विवाह पञ्चमी	कडरवोन	चैत्र	मनोरञ्जन	
६	सिरुवा, लगपाँच, माघे संक्राती,	धाँती बजार मलहनमा		धार्मिक	
९	चौरचन	-	भदौ	धार्मिक	
९	छठ	-	कार्तिक	धार्मिक	
९	दशै	-	आशिन	धार्मिक	
९	तिहार	-	कार्तिक	धार्मिक	
९	कृष्ण जन्म अष्टमी	-	साउन	धार्मिक	
१०	छठ दिपावली तथा दशै	थालहा	विहान वेलुका	धार्मिक	
१०	सिरुवा	घरमा	बैशाख	धार्मिक	
१०	चौरचन	घरमा	भदौ	धार्मिक	
१०	कृष्ण अष्टमी	घरमा	साउन	धार्मिक	
११	जितिया तथा दशै, तिहार	औरहा	विहान, वेलुका	धार्मिक	

स्रोत: समूह छलफल तथा जानकार व्यक्ति अन्तरवार्ता, २०७५

#### ५.६.४ धार्मिक तथा ऐतिहासिक स्थलको विवरण

तालिका ५.३९: धार्मिक तथा ऐतिहासिक स्थलको विवरण

स्थलको नाम	वडा नम्बर	भौतिक पूर्वाधार			स्वामित्व	विशेषता	बार्षिक पर्यटक आगमन संख्या
		सडकको पहुँच	होटल, लज, रेष्टुराँ संख्या	नजिकको बजार केन्द्र सम्मको दुरी (किमी)			

स्रोत: समूह छलफल तथा जानकार व्यक्ति अन्तरवार्ता, २०७४

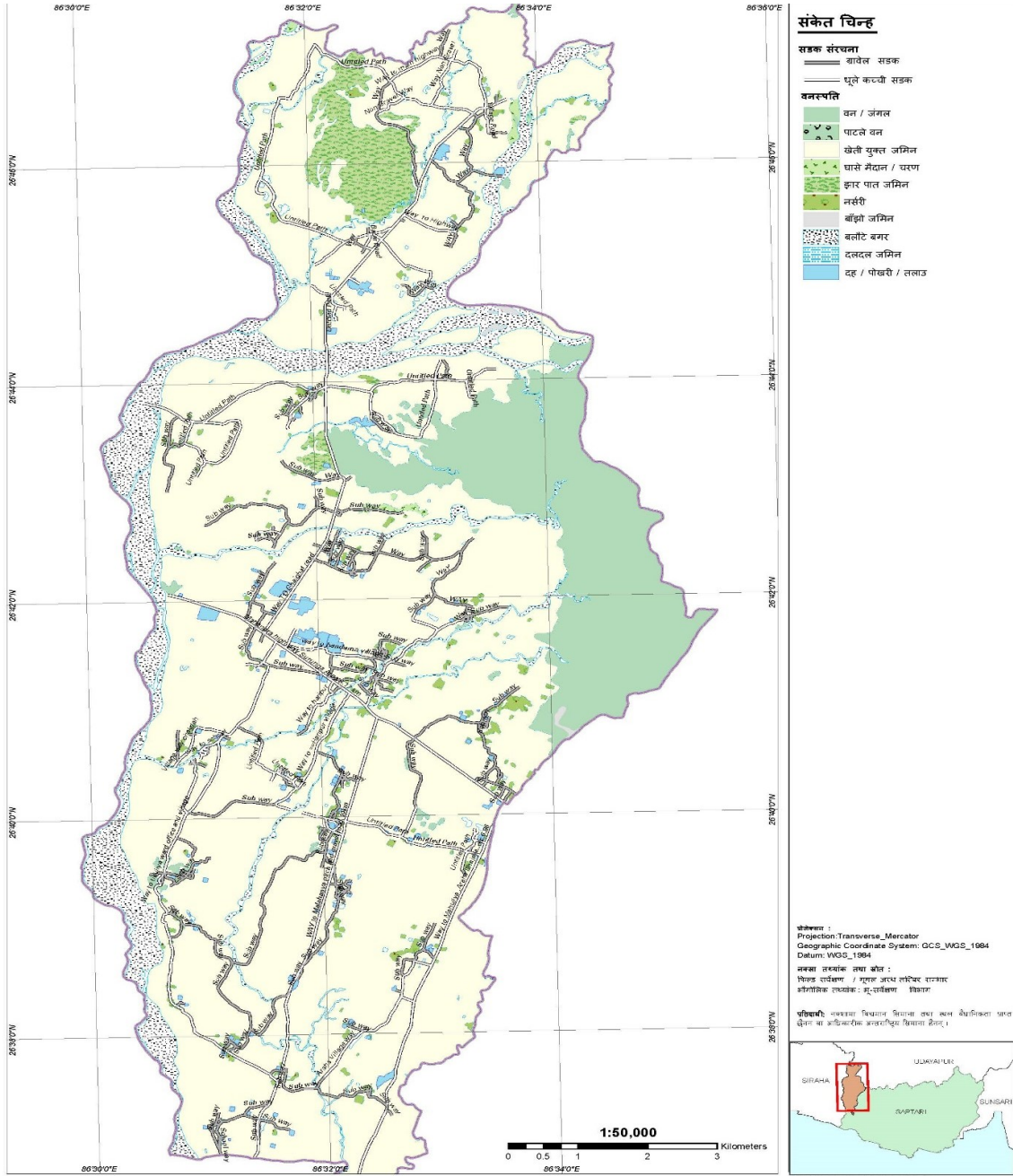
### परिच्छेद ६: भौतिक तथा पुर्वाधार विकासको अवस्था

यस परिच्छेदमा भौतिक पुर्वाधारको स्थिति र त्यसको उपयोगको अवस्थालाई प्रस्तुत गरिएको छ । जस अन्तरगत सडक, विद्युत, भवन, वस्ती, उर्जा, सूचना संचार र आवास र तथा भवन जस्ता भौतिक पुर्वाधार संग सम्बन्धित विषयहरु समावेश गरिएको छ ।

६.१ यातायात पूर्वाधार

६.१.१ सडक मार्ग/सञ्जालको विद्यमान अवस्था

नक्सा ६.१ : नगरपालिकाको सडक संजाल



यस नपा क्षेत्रमा रहेको सडक तथा संजाल सम्बन्धी वडागत विवरण देहाय बमोजिम रहेको छ ।

तालिका ४.१: सडक मार्ग/सञ्जालको विद्यमान अवस्था

वडा नम्बर	सडकको नाम	जोडिने वस्तीहरु		लम्बाई (कि.मि.)	प्रकार (कच्ची, ग्राभेल, कालो पत्थर)	लाभान्वित जनसंख्या
		देखि	सम्म			
१	नगर सडक	शिशवारी	तेतहरी	४	कच्ची, ग्राभेल	२५००
१	पिप्रा प. सडक	पिप्रा पश्चिम	भेडिया	२	ग्राभेल	१०००
१	शिवनगर पिप्रा सडक	शिवनगर	हनुमानचौक	२	ग्राभेल	७००

वडा नम्बर	सडकको नाम	जोडिने वस्तीहरू		लम्बाई (कि.मि.)	प्रकार (कच्ची, ग्राभेल, कालो पत्रे)	लाभान्वित जनसंख्या
		देखि	सम्म			
१	नैनडावर सातपत्रे	सातपत्र	पन्द्रकठे	३	ग्राभेल	१०००
१	चहका सडक	कोरैया	करहर्वा	३	ग्राभेल	१५००
१	तेतहरी	तेतहरी	भेडिया	१	ग्राभेल	६००
१	पिप्रा प. सडक	पिप्रा पश्चिम	तेतहरी	१	कच्ची	४००
१	कदमहा सडक	भेडिया	पन्द्रकठे	४	कालो पत्रे	१००००
२	कदमहा सडक	भेडिया	हर्दिया	३	कालो पत्रे	२००००
२	रक्साहा सडक	रक्साहा	शिशवारी	३	ग्राभेल	१८००
२	क्साहा सडक	रक्साहा	बाउना	३	ग्राभेल	११००
२	क्साहा सडक	रक्साहा	हनुमानचौक	३	ग्राभेल	१५००
२	कमलपुर सडक	भेडिया	बाउना	५	ग्राभेल	५५००
३	भुसिमहुलिया सडक	भुसिमहुलिया	करहर्वा	३	ग्राभेल	३४००
३	भुसिमहुलिया सडक	भुसिमहुलिया	लक्ष्मीपुर	४	कच्ची	३२००
३	कदमहा सडक	करहर्वा	लक्ष्मीपुर	३	कालो पत्रे	१००००
३	करहर्वा सडक	करहर्वा	चहका	३	ग्राभेल	२५००
३	सिसर टोका सडक	दौलतपुर-५ साविक	दौलतपुर-५ साविक	२५० मी.	ग्राभेल	२००
४	गाइघाट जाने बाटो	कदमहा	गाइघाट	२७	कालो पत्रे	४०००
४	मधुपट्टी जाने बाटो	कनकपुर	मधुपट्टी	२	ग्राभेल	८००
४	विरनगर जाने बाटो	मधुपट्टी	विरनगर	२	ग्राभेल	९००
५	मौवाहा वेलही जाने बाटो	कुशाहा	मौवाहा वेलही	१०	ग्राभेल कालो पत्रे	५०००
५	वीरनगर जो बाटो	कुशाहा	वीरनगर	३	ग्राभेल	१५००
५	चकदह जाने बाटो	कुशाहा	प्रमाणपुर	४	ग्राभेल	२०००
६	सुरुङ्गा जंगल जाने बाटो	श्रीपुर चौक	सुरुङ्गा जंगल	४	ग्राभेल	५००
६	श्रीपुर	श्रीपुर	कडरवोना	२	ग्राभेल	६००
६	औरहा भजका जाने बाटो	कडरवोना	औरहा,भजका,रामपुर,महेशपुर	५	ग्राभेल	२०००
७	मौवाहा वेलही जाने बाटो	बसनपटी	मौवाहा वेलही	८	ग्राभेल कालो पत्रे	५०००
७	कुशाहा जाने बाटो	पोखरिया	कुशाहा	२	ग्राभेल	१०००
७	प्रमाणपुर जाने बाटो	चकदह	प्रमाणपुर	२	ग्राभेल	१२००
७	महेन्द्र राजमार्ग जाने बाटो	बसनपटी	कुशाहा	३	ग्राभेल	२०००
८	मालहनीमा श्रीपुर चौक	मालहनीमा	श्रीपुर चौक	५	कच्ची	५०००
८	भजका जाने बाटो	महुलिया	कडरवोना	२	कच्ची	८०००
८	समसेरपुर जाने बाटो	समसेरपुर	घाँतीवजार	१	कच्ची	७०००
९	मधुपटी वेलही सडक	कदमहा	वेलही	१८	कच्ची	४०००
१०	टीकुलिया थलहा	टीकुलिया	थलहा	५०० मी.	कच्ची	३०००
१०	थलहा सिस्वा	थलहा	सिस्वा	१	कच्ची	२०००
१०	कुशाहा वेलही	कुशाहा	वेलही	१.५	ग्राभेल	८०००

स्रोत: समूह छलफल तथा जानकार व्यक्ति अन्तरवार्ता, २०७५

### ६.१.२ पैदल मार्ग

यस क्षेत्र भित्रका केही वडा र वस्तीहरू पैदलमार्गले जोडिएको देखिन्छ। पैदलमार्गहरूको विस्तृत वडागत विवरण देहाय अनुसार रहेको छ।

तालिका ६.२: पैदल मार्ग

वडा नम्बर	पैदलमार्गको नाम	जोडिने वस्तीहरू		लम्बाई (कि.मि.)	लाभान्वित जनसंख्या
		देखि	सम्म		
१	पिप्रा प.-५ पैदल मार्ग	पिप्रा-५	हनुमानचौक	१	५००
१	शिवनगर	शिवनगर	शिशवारी	१	३००



वडा नम्बर	पैदलमार्गको नाम	जोडिने वस्तीहरू		लम्बाई (कि.मि.)	लाभान्वित जनसंख्या
		देखि	सम्म		
९	पुवरिया टोल देखि पश्चिम	साविक १ नम्बर	साविक ३ सम्म	२५०	५००

स्रोत: समूह छलफल तथा जानकार व्यक्ति अन्तरवार्ता, २०७५

### ६.१.३ पुल तथा पुलेसा

यस क्षेत्र भित्र रहेका विभिन्न खोलानालाहरूमा रहेका पुलहरूले नगरपालिकाका विभिन्न स्थानहरूलाई जोडेका छन् । यस सम्बन्धी विवरण देहाय अनुसार रहेको छ ।

तालिका ६.३: पुल तथा पुलेसा

वडा नम्बर	पुलको नाम	पुल भएको खोला वा खोल्सीको नाम	जोडिने वस्तीहरू		भोलुङ्गे/काठे / टुप्पट/ पक्की	लम्बाई (मि.)	अवस्था (राम्रो, ठिकै, जिर्ण)	निर्मित साल
			देखि	सम्म				
१	लचका पुल	कुरहा खोला	हनुमानचौक	भेडिया	पक्की	१०	ठीकै	-
२	जुडी पुल	जुडी खोला	कमलपुर	भेडिया	पक्की	३०	जीर्ण	२०७२
२	वाउना पुल	वाउना खोला	वाउना	कमलपुर	पक्की	२५	जीर्ण	२०६९
३	चहका पुल	चहका खोला	सुरुङ्गा न.पा.-२	सुरुङ्गा न.पा.-३	पक्की	३२६१४	राम्रो	२०५६
५	सुरुङ्गा	सुरुङ्गा	कुशहा	कडरवोना	पक्की	४८.६१	ठीकै	२०११
५	वीरधना	वीरधना	कुशहा	कदमहा	पक्की	४६	ठीकै	२०१०
६	पथराहा पुल	पथराहा	कडरवोना	कुशहा	पक्की	३०	ठीकै	२०१३

स्रोत: समूह छलफल तथा जानकार व्यक्ति अन्तरवार्ता, २०७५

### ६.१.४ सवारी रुटको विवरण

नपा अन्तरगत रहेका विभिन्न सडक खण्डहरूमा सार्वजनिक बस, जीप तथा निजी मोटरसाइकलहरू सञ्चालन भईरहेको पाइन्छ । यस सम्बन्धी विवरण देहायको तालिकामा प्रस्तुत गरिएको छ ।

तालिका ६.४: सवारी रुटको विवरण

सवारी रुट			
देखि	सम्म	समय	गाडीको प्रकार
कदमहा	गाइघाट		बस, भ्यान
कुशहा	मौवाहा वेल्ही	१०.३० बजे	बस
कुशहा	मौवाहा वेल्ही	१२.३० बजे	बस
कुशहा	मौवाहा वेल्ही	३.३० बजे	बस
बसनपटी	मौवाहा वेल्ही	१.३० बजे	बस

स्रोत: समूह छलफल तथा जानकार व्यक्ति अन्तरवार्ता, २०७५

### ६.२ विद्युत तथा बैकल्पिक उर्जा

#### ६.२.१ बत्ती बाल्ने इन्धनको प्रयोगको आधारमा घरपरिवार

यस क्षेत्रमा बत्तीको लागि उपयोग गरिने इन्धनको रूपमा विजुली, मटितेल, सोलार लगायतका रहेका छन् । जस मध्ये सबै भन्दा बढि ७४१० घरपरिवारले विद्युतउपयोग गर्ने गरेको देखिन्छ । यस सम्बन्धी अन्य विवरण देहाय बमोजिमको तालिकामा प्रस्तुत गरिएको छ ।

तालिका नं. ६.७ : बत्तीको स्रोतअनुसार घरधुरी संख्या

वडा नम्बर	विद्युत	मटितेल	वायोग्यास	सोलार	अन्य	जम्मा
१	५४८	१४	०	३६४	३१	९५७

२	६६१	१११	०	५२६	२	१३००
३	६२०	१२९	०	४२८	०	११७७
४	१०२०	४	२	७	०	१०३३
५	६०७	३४	१	१	१	६४४
६	४९४	२७	०	३	२	५२६
७	१००५	९३	०	११	०	११०९
८	७७३	४१	०	५	४	८२३
९	७५८	३७	०	२८	२	८२५
१०	२९५	२६	०	३१३	०	६३४
११	६२८	१०	०	१	३	६४२
<b>जम्मा</b>	<b>७४१०</b>	<b>५२६</b>	<b>३</b>	<b>१६८७</b>	<b>४५</b>	<b>९६७१</b>

स्रोत: घरपरिवार सर्वेक्षण, २०७५

### ६.२.२ इन्धन उपयोग विवरण (खाना पकाउने इन्धनको आधारमा घरपरिवार)

यस क्षेत्रमा प्रायजसो सबै घरपरिवारमागुँइठालाई खाना पकाउने मुख्य इन्धनको रूपमा दाउरा (८७६३ घरले) उपयोग गर्ने गर्दछन् । यस सम्बन्धी विवरण देहाय बमोजिमको तालिकामा प्रस्तुत गरिएको छ ।

तालिका नं. ६.८ : खाना पकाउने इन्धनको किसिमअनुसार घरधुरी संख्या

वडा नम्बर	दाउरा	मट्टितेल	एलपि ग्यास	वायोग्यास	गुईठा	विद्युत	अन्य	जम्मा
१	९१०	१	४२	१	२	१	०	९५७
२	११३६	६	१२५	९	२०	१	३	१३००
३	११५३	१	२२	१	०	०	०	११७७
४	९१३	०	११७	०	०	१	२	१०३३
५	३१७	२	१८	३०३	०	१	३	६४४
६	५०२	१	१७	०	५	०	१	५२६
७	१०७३	३	३३	०	०	०	०	११०९
८	७६४	०	५२	१	१	०	५	८२३
९	७७६	०	३३	११	२	०	३	८२५
१०	५८३	१	१४	३४	२	०	०	६३४
११	६३५	१	१	०	१	०	४	६४२
<b>जम्मा</b>	<b>८७६३</b>	<b>१६</b>	<b>४७४</b>	<b>३६०</b>	<b>३३</b>	<b>४</b>	<b>२१</b>	<b>९६७१</b>

स्रोत: घरपरिवार सर्वेक्षण, २०७५

### ६.३ सञ्चार तथा प्रविधि

#### ६.३.१ आधुनिक सुविधामा पहुँच सम्बन्धी विवरण

यस नपामा उपलब्ध सेवा सुविधा हेर्दा ८४४५ प्रतिशत घरधुरीले मोवाईल र ३८१५ घरपरिवारमा टेलिभिजन जस्ता सुविधाको उपयोग गरेको देखिन्छ । यस सम्बन्धी विस्तृत विवरण देहाय बमोजिमको तालिकामा प्रस्तुत गरिएको छ ।

तालिका नं. ६.९ : परिवारमा उपलब्ध आधुनिक सुविधाका साधनअनुसार घरधुरी संख्या

वडा नम्बर	रेडियाे	टेलिभिजन	टेलिफाेन, माेबाईल फाेन	कम्प्युटर	ईन्टरनेट	माेटरसाईकल	माेटर, कार	रेफ्रिजरेटर	बस, टुक अादी	कुनै पनि छैन	जम्मा
१	१५५	३७३	८३७	२७	४	१४७	१५	१६	११	१०१	१६८६
२	११५	५३०	११०४	६६	६	१७७	७	८०	२५	१५७	२२६७
३	३०	३८९	८१४	४	२	१९५	२	४	२	३०१	१७४३
४	५५	५९२	९६०	५७	५	२०३	८	४९	९	५१	१९८९
५	८६	३७७	५८८	२६	१	१२४	१३	५	१२	५५	१२८७
६	८	२१६	४६५	६	२	९७	६	१०	९	४५	८६४
७	१२६	७६	१००६	६०	११	२३२	४	१६	१७	९४	१६४२
८	७३	४१८	७४७	४३	६	१३०	१	२६	३	४७	१४९४
९	२२	२७९	७३८	५	०	१८५	३	९	१६	८५	१३४२
१०	२५	२०५	५६२	२६	०	१२०	२	५	७	७८	१०३०
११	१३	३६०	६२३	२५	२	१७०	५	१३	५	३१	१२४७
<b>जम्मा</b>	<b>७०८</b>	<b>३८१५</b>	<b>८४४५</b>	<b>३४५</b>	<b>३९</b>	<b>१७८०</b>	<b>६६</b>	<b>२३३</b>	<b>११६</b>	<b>१०४५</b>	<b>१६५९२</b>

स्रोत: घरपरिवार सर्वेक्षण, २०७५

### ६.४ आवास तथा भवन

यस शीर्षक अन्तरगत आवासिय घरको वनावटकोसम्बन्धी विवरणलाई समावेस गरिएको छ ।

#### ६.४.१ घरको जग्गाको आधारमा घरपरिवार

नपा क्षेत्रमा रहेका घरहरु जग्गाको आधारमा हेर्दा सबै भन्दा उच्च संख्यामाकाठको खाँबो भएको घरमा बस्ने घरपरिवार संख्या ५७९४ रहेको छ भने आरसिसि भएकाको संख्या २७७५ मात्र रहेको छ । यस सम्बन्धी विवरण देहाय बमोजिमको तालिकामा प्रस्तुत गरिएको छ ।

तालिका नं. ६.१० : घरको जग्गाको किसिमअनुसार घरधुरी संख्या

वडा नम्बर	माटो वा ढुङ्गा	सिमेण्ट वा ढुङ्गा	फ्रमे स्ट्रक्चर	लोड वेयरिङ्ग	काठको खम्बा	अन्य
१	२	३४८	०	०	६०७	०
२	२४	३९५	०	०	८७८	३
३	१०	२७३	०	०	८९४	०
४	४१	३२४	४९	१२	६०५	२
५	१५	२६३	२	१	३५८	५
६	१४	३६	१६६	५२	२५५	३
७	२६९	३८१	०	०	४५३	६
८	५०	६१	२०१	५७	४४४	१०
९	२	२८९	०	०	५२८	६
१०	८	१७२	०	६८	३८६	०
११	५	२३२	१	०	३८६	१८
<b>जम्मा</b>	<b>४४०</b>	<b>२७७५</b>	<b>४१९</b>	<b>१९०</b>	<b>५७९४</b>	<b>५३</b>

स्रोत: घरपरिवार सर्वेक्षण, २०७५

#### ६.४.२ छानोको प्रकारका आधारमा घरधुरी

नपा क्षेत्रमा रहेका घरहरुलाई छानाको प्रकारका आधारमा हेर्दा सबै भन्दा उच्च संख्यामा टिन वा जस्तापाताको छानो भएका घर ३७४७ देखिन्ता सबै भन्दा न्युन ११ घर माटोको छाना भएको घर भएको पाईन्छ । यस सम्बन्धी विवरण देहाय बमोजिमको तालिकामा प्रस्तुत गरिएको छ ।

तालिका नं. ६.११ : छानाको किसिमअनुसार घरधुरी संख्या

वडा नम्बर	फूस वा खरको छानाभएको	जस्ता/च्यादरकोछाना भएको	टायल/ढुङ्गाको छानाभएको घर	आरसिसि ढलान भएको	काठको छाना भएको	माटोको छानो भएको	अन्य
१	७०	३३१	४३५	११७	१	१	२
२	१४४	३४७	५९९	१९८	०	२	१०
३	२४४	६०४	२४७	८१	०	०	१
४	१७६	४४१	२४६	१६३	४	१	२
५	२५१	११८	११४	१५०	०	७	४
६	१८१	१२८	४१	१७१	३	०	२
७	३१६	४९३	१४२	१५५	२	०	१
८	१७४	३७६	७०	२००	१	०	२
९	३०३	३३५	३२	१५२	०	०	३
१०	१५४	२९३	४५	१४१	१	०	०
११	१५८	२८०	८८	११२	१	०	३
<b>जम्मा</b>	<b>२१७१</b>	<b>३७४७</b>	<b>२०५९</b>	<b>१६४०</b>	<b>१३</b>	<b>११</b>	<b>३०</b>

स्रोत: घरपरिवार सर्वेक्षण, २०७५

### ६.३.३ जलवायु उत्पन्न विपद्बाट प्रभावित घरपरिवारको विवरण

यस गाउँ/नगरपालिकामा जलवायु उत्पन्न विपद्हरूमा प्रमुख रूपमा खडेरी, महामारी, हावाहुरी, बाढी, भारी वर्षा, शितलहर, असिना आदी रहेका छन् । यस मध्ये खडेरीको प्रभाव सबभन्दा बढी, दोश्रो र तेश्रोमा महामारी तथा हावाहुरी रहेको छ भने प्रभावका हिसावले बाढी चौथो स्थानमा देखिएको छ ।

तालिका नं. ६.६: जलवायु उत्पन्न विपद्बाट प्रभावित घरपरिवारकोविवरण

प्रकोप/विपद्	प्रभाव अनुसार घरपरिवार			
	असर रहेको (%)	देखिएको तर प्रभाव नभएको (%)	विपद् नभएको (%)	जम्मा
खडेरी				
वनडँडेलो				
आगलागी				
बाढी				
जलमग्नता				
हावाहुरी				
चट्याड				
असिना				
भारी वर्षा				
खण्ड वर्षा				
भूक्षय				
पहिरो				
तातो हावा वा लु				
शितलहर				
महामारी तथा किटाणु				

श्रोत: A Statistical Report, National Climate Change and Impact Survey 2016, CBS

### ६.४ सार्वजनिक तथा सामुदायिक भवन

यस नपा अवस्थित सामुदायिक भवन सम्बन्धी विवरण देहाय अनुसार रहेको छ ।

**तालिका ६.७: सार्वजनिक तथा सामुदायिक भवन**

वडा नम्बर	भवनको नाम	भवन भएको टोलको नाम	के काममा प्रयोग भइरहेकोछ?	क्षेत्रफल (वर्ग मी.)		अवस्था (राम्रो, ठिकै, जिर्ण)	लाभान्वित घरधुरी
				जग्गा	भवन		
१	माहावीर सा.प.	तेतहरी	सा.प. बैठक	००-००-०३	१	जिर्ण	२२
१	दिना भद्री समूह	चहका	समूह बैठक	००-००-१०	१	ठीकै	४०
१	क्लव घर	शिवनगर	सार्वजनिक बैठक	००-००-०८	१	राम्रो	६५
१	महिला समूह घर	भेडिया	समूह बैठक	००-००-०३	१	जीर्ण	२५
१	हुलाक घर	शिशवारी	हुलाक क्लव	००-००-०३	१	ठीकै	४००
१	मगर संघ समूह घर	चहका	समूह बैठक	००-००-१०	१	राम्रो	३५
२	कृषि सहकारि संस्था	कमलपुर	सहकारी अफिस	२५३.९५	१	ठीकै	४००
२	बाल क्लव घर	कमलपुर	बाल शिक्षा	१६९.३	२	जीर्ण	६५
३	शिखर सामुदायिक क्लव	करहवा	सहकारी क्लव घर	१३५.४४	२	ठीकै	५००
३	महिला सामुदायिक क्लव	दौलतपुर	महिला समूह बैठक	८४.६५	१	राम्रो	८०
३	महिला समूह घर	महलिया	सामुदायिक बैठक	३३८.६३	१	जीर्ण	६५
३	क्लव घर	दौलतपुर	सामुदायिक बैठक	१६९.३	१	ठीकै	५०
३	इकाई स्वास्थ्य चौकी	लक्ष्मीपुर	स्वास्थ्य उपचार	१६९.३	१	ठीकै	७०
६	प्राथमिक स्वा.केन्द्र	कडरवोना	स्वा.	५००	४००	ठीकै	२०००
६	कृषि कार्यालय	कडरवोना	कृषि कार्यालय	३००	१५०	ठीकै	१०००
६	पशु कार्यालय	कडरवोना	पशु कार्यालय	३००	१५०	ठीकै	१०००
६	आ.विद्यालय	श्रीपुर	स्कूल	६००	४००	ठीकै	४०

श्रोत: समूह छलफल तथा जानकार व्यक्ति अन्तरवार्ता, २०७५

**६.५ सरकारी भवन**

यस नपामास्वास्थ्य चौकी, प्रहरी चौकी, कृषि, हुलाक, वन, खाद्य तथा पशु सेवा केन्द्र जस्ता सरकारी कार्यालयहरुले सेवा प्रवाह गरिरहेका छन् । यस सम्बन्धी विस्तृत विवरण देहाय बमोजिमको छ ।

**तालिका ६.८: सरकारी भवन**

वडा नम्बर	भवनको नाम	भवन भएको टोलको नाम	कार्यालयको नाम	क्षेत्रफल (वर्ग मी.)		अवस्था ( राम्रो, ठिकै, जिर्ण)
				जग्गा	भवन	
१	वडा कार्यालय -१	पिप्रा पश्चिम	सुरुङ्गा न.पा.-१	००-०३-००	२	राम्रो
१	स्वास्थ्य चौकी	पिप्रा पश्चिम	स्वास्थ्य चौकी	००-०२-००	१	राम्रो
१	ज.आ.वि.शिवनगर	पिप्रा पश्चिम	ज. आ. वि. शिवनगर	००-०५-००	५	राम्रो
१	शिशवारी स्कूल	शिशवारी	ज.मा वि. शिशवारी	००-१०-००	१३	राम्रो
१	नैनडावर	नैनडावर	श्रीज.आ.वि.नैनडावर	००-०५-००	४	राम्रो
१	चहका स्कूल	चहका	रा.आ.वि.चहका	००-०५-००	४	राम्रो
१	खानेपानी	शिशवारी	खानेपानी	००-०३-००	१	ठीकै
१	शिशवारी क्याम्पस	शिशवारी	शिशवारी क्याम्पस	००-०४-००	३	राम्रो
२	वडा -३ कार्यालय	भेडिया	वडा कार्यालय	३३८.६३	१	जीर्ण
२	स्वास्थ्य चौकी	भेडिया	स्वास्थ्य चौकी	१६९.३	१	राम्रो
२	ईलाका प्रहरी कार्यालय	भेडिया	ईलाका प्रहरी का.	६७७२.६६	२	राम्रो
२	ज.आ.वि. भेडिया	भेडिया	भेडिया स्कूल	६७७२.६६	६	राम्रो
२	रा.आ.वि.रक्साहा	रक्साहा	रक्साहा स्कूल	१०१५.८	५	ठीकै
२	रा.प्रा.वि. बाउना	बाउना	बाउना स्कूल	६७७.२६	३	राम्रो
२	ज.आ.वि.कमलपुर	कमलपुर	कमलपुर स्कूल	५०७९.४५	६	राम्रो
३	जन प्रभात मा.वि.दौलतपुर	करहवा	दौलतपुर स्कूल	४७४०.८२	९	राम्रो
३	स्वास्थ्य चौकी दौलतपुर	महलिया	स्वास्थ्य चौकी	२२०.९	१	जीर्ण

वडा नम्बर	भवनको नाम	भवन भएको टोलको नाम	कार्यालयको नाम	क्षेत्रफल (वर्ग मी.)		अवस्था ( राम्रो, ठिकै, जिर्ण)
				जग्गा	भवन	
३	रा.प्रा.वि.भुसिमहलिया	हातीसार टोल	भुसिमहलिया	८४६.५६	२	राम्रो
३	वडा नं. ३ कार्यालय र रेडक्र	लक्ष्मीपुर	वडा कार्यालय	३३८७.३	२	राम्रो
३	वन विभाग	लक्ष्मीपुर	वन विभाग	६७७.२६	१	जीर्ण
४	स्वास्थ्य चौकी	कनकपुर	स्वास्थ्य चौकी	२५०	२००	ठीकै
४	रा.प्रा.वि.कदमहा	कनकपुर	स्कूल	४००	२५०	ठीकै
४	ज.आ.वि.	विरनगर	स्कूल	७००	३५०	ठीकै
४	रा.प्रा.वि.	कदमहा	स्कूल	६००	३००	ठीकै
४	रा.आ.वि.	मधुपट्टी	स्कूल	५००	३००	ठीकै
४	नगरपालिका	कनकपुर	नगरपालिका	३००	२९०	ठीकै
५	मसीलाल ज.मा.वि.कुशहा	कुशहा	स्कूल	२०००	१२००	ठीकै
५	वडा कार्यालय	कुशहा	वडा कार्यालय	३००	१५०	ठीकै
५	सशस्त्र प्रहरी बल सुरक्षा	कुशहा	सशस्त्र प्रहरी बल	५००	३००	ठीकै
६	वडा कार्यालय	-	-	६००	४००	ठीकै
६	आदर्श विद्यालय श्रीपुर	श्रीपुर	स्कूल	५००	४००	ठीकै
६	प्राथमिक स्वा.केन्द्र	कडरवोना	स्वा.केन्द्र	३००	१५०	ठीकै
६	कडरवोना इलाका हुलाक	कडरवोना	हुलाक	३००	१५०	ठीकै
६	कृषि कार्यालय	कडरवोना	कृषि कार्यालय	२००	१५०	ठीकै
६	पशु सेवा कार्यालय	कडरवोना	पशु कार्यालय	३००	१५०	ठीकै
६	प्रहरी कार्यालय	कडरवोना	प्रहरी कार्यालय	५००	४००	ठीकै
७	वडा कार्यालय	हरिपुर	वडा कार्यालय	२००	१००	ठीकै
७	स्वास्थ्य चौकी	हरिपुर	स्वास्थ्य चौकी	१५०	८०	ठीकै
७	रा.प्रा.वि.	चाकदह	स्कूल	४००	२००	ठीकै
७	रा.प्रा.वि.	हरिपुर	स्कूल	१०००	४००	ठीकै
७	रू.द.व.प्रा.वि.	पोखरिया	स्कूल	५००	३००	ठीकै
७	रा.जा.वि.	वसनपट्टी	स्कूल	९००	५००	ठीकै
८	एचएफओ भवन	मलहनमा	स्कूल	-	१	ठीकै
८	स्थानीय चौकी	धाँती	प्रहरी चौकी	७	४	ठीकै
८	वडा कार्यालय	मलहनमा	वडा कार्यालय	-	६	राम्रो
८	रा.प्रा.वि.महलिया	महलिया	स्कूल	-	-	ठीकै
९	विद्यालय भवन	प्रमाणपुर	ज.आ.वि.प्रमाणपुर	११ कठुठा	-	राम्रो
९	स्वास्थ्य चौकी भवन	प्रमाणपुर	स्वास्थ्य चौकी ए	१० कठुठा	-	राम्रो
९	विद्यालय भवन	टिकुलिया	मा.वि.टिकुलिया	२ बिघा	-	राम्रो
९	स्वास्थ्य चौकी भवन बी	टिकुलिया	स्वास्थ्य चौकी बी	१ कठुठा	-	राम्रो
९	वडा कार्यालय	टिकुलिया	वडा कार्यालय	५ कठुठा	छ	राम्रो
१०	वडा कार्यालय	पटेवा	वडा कार्यालय	५ कठुठा	३	ठीकै
१०	स्वास्थ्य चौकी	थलहा	स्वास्थ्य	२ कठुठा	१	ठीकै
१०	ज.रा.प्रा.वि.	थलहा	विद्यालय	१० कठुठा	४	ठीकै
११	वडा कार्यालय	पटेवा	वडा कार्यालय	५ कठुठा	३	ठीकै
११	ज.मा.वि.खैरवोना भजका	भजका	स्कूल	७ कठुठा	८	ठीकै
११	ज.आ.वि.रामपुर	.रामपुर	स्कूल	-	-	ठीकै
११	ज.मा.वि.औरहा	औरहा	स्कूल	-	-	ठीकै

श्रोत: संस्थागत सर्वेक्षण, २०७५

## ६.६ हुलाक, पत्रपत्रिका, दूरसञ्चार र रेडियो स्टेशन सम्बन्धी विवरण

यस नपाकोसञ्चार सुविधा सम्बन्धी अवस्था देहाय अनुसार रहेको छ ।

**तालिका ६.९: हुलाक, पत्रपत्रिका, दूरसञ्चार र रेडियो स्टेशन सम्बन्धी विवरण**

विवरण	नाम	ठेगाना
१. हुलाक	अतिरिक्त हुलाक	शिशवारी
प्रकाशित हुने पत्रपत्रिका		
दुरसंचार सेवा कार्यालय	NTC टावर	शिशवारी
दुरसंचार टावर		
रेडियो स्टेशन		
२. हुलाक	अतिरिक्त हुलाक हर्दिया	भेडिया भवन नरहेको
प्रकाशित हुने पत्र पत्रीका		
दुरसंचार सेवा कार्यालय		
दुरसंचार टावर	NCell टावर	भेडिया
रेडियो स्टेशन	NCell टावर	हर्दिया
३. हुलाक	अतिरिक्त हुलाक	लक्ष्मीपुर
प्रकाशित हुने पत्र पत्रीका		
दुरसंचार सेवा कार्यालय		
दुरसंचार टावर	NCell टावर	दौलतपुर-४ साविक
रेडियो स्टेशन		
५. हुलाक		
प्रकाशित हुने पत्र पत्रीका		
दुरसंचार सेवा कार्यालय	NCell	कुशहा
दुरसंचार टावर		
रेडियो स्टेशन	कडरवोना इलाका हुलाक	कडरवोना
६. हुलाक		
प्रकाशित हुने पत्र पत्रीका		
दुरसंचार सेवा कार्यालय	नेपाल टेलिकम	कडरवोना
दुरसंचार सेवा कार्यालय	छैन	

श्रोत: समुह छलफल तथा जानकारी व्यक्ति अन्तरवार्ता, २०७५

**६.७ शवदाहस्थल तथा समाधिस्थल सम्बन्धी विवरण**

यस नपा क्षेत्रमा शवदाहस्थलको अवस्था देहाय बमोजिम रहेको छ ।

**तालिका ६.१०: शवदाहस्थल तथा समाधिस्थल सम्बन्धी विवरण**

स्थल	ठेगाना

### परिच्छेद ७: वन तथा वातावरणीय स्थिति

यस परिच्छेदमा नपा क्षेत्रका वन तथा वातावरण, जैविक विविधता, जलवायु परिवर्तन, विपद् व्यवस्थापन जस्ता विषय र क्षेत्र समावेश गरिएको छ ।

#### ७.१ वन क्षेत्रको अवस्था

यस नपा क्षेत्रमा वनको अवस्था देहाय अनुसार तालिकामा प्रस्तुत गरिएको छ ।

तालिका ७.१: वन क्षेत्रको अवस्था

वडा नम्बर	वनको किसिम	समेटेको घरघुरी	वनको नाम	क्षेत्रफल (हे.)	संचित दर (क्यू.मि./हे)	वन पैदावरको बार्शिक उत्पादन		
						काठ (क्यू.फि.)	दाउरा (भारी)	जडिबुटी (केजी)
१	सामुदायिक	८०	राजाजी सा.वन	६००	-	-	-	-
	सामुदायिक	१५०	पञ्चकन्या सा.वन	२००	-	-	-	-
२	सामुदायिक	५०	भेडिया सा.वन	६५	-	-	-	-
	सामुदायिक	१७०	सातपत्रे सा.वन	८०	-	-	-	-
३	सामुदायिक	३६२	नमुना सा.वन	८७	-	-	-	-
८	सामुदायिक	१८७	सीसवनी सा.वन	४विघा				
९	सामुदायिक	२५०	प्रमाणपुर सा.वन.	२०० विघा		छ	छ	

#### ७.२ चरन क्षेत्र

नपाका १, २ र ३ नं. वडाहरूमा चरण क्षेत्रको उपलब्धता रहेको देखिन्छ । चरण क्षेत्र रहेको स्थान तथा क्षेत्रफलको विवरण देहायवमोजिम प्रस्तुत गरिएको छ ।

तालिका ७.२: चरण क्षेत्र

वडा नम्बर	चरण क्षेत्रको नाम	चरण हुने स्थान	क्षेत्रफल ((व.कि.मि.))	चरणव्यवस्थापन प्रणाली (घुम्ती, चक्लाबन्दी, सामान्य)
१	शिशवारी खोला	पिप्रा पश्चिम	३-००-००	सामान्य
१	शिशवारी खोला	शिशवारी	२-००-००	सामान्य
१	शिशवारी खोला	तेतहरी	५-००-००	सामान्य
२	कुरहा खोला	रक्सवाहा	३३८६३.३	सामान्य
२	वाउना खोला	रक्सवाहा	२७०९०.६४	सामान्य
३	लक्ष्मीपुर चौर	लक्ष्मीपुर	२०३१७.९८	सामान्य

श्रोत: समूह छलफल तथा जानकारी व्यक्ति अन्तरवार्ता, २०७५

#### ७.३ विपद् जोखिम तथा व्यवस्थापन

यस नगरपालिका क्षेत्रमा विपद् जोखिम तथा व्यवस्थापनका र सो संग सम्बन्धित विवरण देहाय अनुसार रहेको छ ।

#### ७.४.१ विपद्को प्रभाव

मध्यपहाडी क्षेत्रको अध्ययन अनुसार यस क्षेत्रमा जलवायु उत्पन्न विपद्हरूमा प्रमुख रूपमा ..... आदी रहेका छन् । यस मध्ये ....प्रभाव सबभन्दा बढी, दोश्रो र तेश्रोमा .... रहेको छ भने प्रभावका हिसावले वनडडेलो सातौँ स्थानमा देखिएको छ । यस सम्बन्धी विवरणलाई देहायको तालिकामा प्रस्तुत गरिएको छ ।



**तालिका ७.३: विपद्को प्रभाव**

प्रकोप/विपद	प्रभाव अनुसार घरपरिवार			
	असर रहेको (%)	देखिएको तर प्रभाव नभएको (%)	विपद नभएको (%)	जम्मा
खडेरी				
वनडँडेलो				
आगलागी				
बाढी				
हुरीवतास				
चट्याङ				
असिना				
भारी वर्षा				
खण्ड वर्षा				
भूक्षय				
पहिरो				
हिमपात				
रोग तथा किटाणु				

श्रोत: राष्ट्रिय जलवायु परिवर्तन प्रभाव प्रतिवेदन, २०१६

**७.४.२ जोखिमयुक्त (संवेदनशील) स्थानमा बसोबास गरेका परिवार विवरण**

जोखिमयुक्त संवेदनशील स्थानमा बसोबास गर्ने अधिकतम घरधुरी नगरपालिकाको वडा नं. १, २ र ३ मा रहेको पाइन्छ । यस सम्बन्धी विस्तृत विवरण देहाय अनुसार प्रस्तुत गरिएको छ ।

**तालिका ७.४: जोखिमयुक्त (संवेदनशील) स्थानमा बसोबास गरेका परिवार विवरण**

वडा नम्बर	जोखिमयुक्त स्थान	घरधुरी संख्या					
		पहिरो	नदि कटान	बाढी	अति भिरोलो	अन्य	जम्मा
१	पिप्रा पश्चिम -७ (साविक) तेतहरी	-	२२	२२	०	०	४४
१	चहका	४	१२	१२	३	०	३१
१	शिशवारी यादव टोल	-	०	०	०	०	०
१	पन्द्रकट्टे	-	१०	१०	०	०	२०
२	वडा नं. १	-	४५	२००	-	-	२४५
३	दौलतपुर -९ साविक	-	२	३	-	-	५
३	दौलतपुर -३ साविक	-	६	-	-	-	-
३	दौलतपुर -५ साविक	-	७	७	-	-	१४
३	दौलतपुर -२ साविक	-	-	४	-	-	४
३	दौलतपुर -८ साविक	-	-	५०	-	-	५०
१०	थलहा	-	नदिकटान	बाढी	-	-	-

श्रोत: समूह छलफल तथा जानकारी व्यक्ति अन्तरवार्ता, २०७५

**७.४.३ विपदबाट मानवीय क्षती**

मानवीय क्षती हुने विपद उच्च देखि न्यून क्रमशः विवरणको विस्तृत जानकारी देहाय अनुसार प्रस्तुत गरिएको छ ।

**तालिका ७.५: विपदबाट मानवीय क्षती**

वडा नम्बर	आगलागी		बाढी		पहिरो		शितलहर		रोग माहामारी		सर्पदंस		जंगली जनावरबाट क्षती		भूकम्प		अन्य (चट्याङ)	
	मृत्यु	घाइते	मृत्यु	घाइते	मृत्यु	घाइते	मृत्यु	घाइते	मृत्यु	घाइते	मृत्यु	घाइते	मृत्यु	घाइते	मृत्यु	घाइते	मृत्यु	घाइते
१	-	-	-	-	-	-	१	-	१	-	१	१	-	-	-	-	-	-
२	-	१	-	-	-	-	३	-	-	-	-	३	-	१	-	-	१	-
३	-	-	-	-	-	-	२	-	-	-	-	-	-	-	-	-	-	-
४	-	-	-	-	-	-	-	-	-	-	-	-	-	-	-	-	-	-

वडा नम्बर	आगलागी		बाढी		पहिरो		शितलहर		रोग माहामारी		सर्पदंस		जंगली जनावरबाट क्षती		भूकम्प		अन्य (चट्याङ)	
	मृत्यु	घाइते	मृत्यु	घाइते	मृत्यु	घाइते	मृत्यु	घाइते	मृत्यु	घाइते	मृत्यु	घाइते	मृत्यु	घाइते	मृत्यु	घाइते	मृत्यु	घाइते
५	-	-	-	-	-	-	-	-	-	-	-	-	-	-	-	-	-	-
६	-	-	-	-	-	-	-	-	-	-	-	-	-	-	-	-	-	-
७	-	-	-	-	-	-	-	-	-	-	-	-	-	-	-	-	-	-
८	-	-	-	-	-	-	-	-	-	-	-	-	-	-	-	-	-	-
९	-	-	-	-	-	-	-	-	-	-	-	-	-	-	-	-	-	-
१०	-	-	-	-	-	-	-	-	-	-	-	-	-	-	-	-	-	-
११	-	-	-	-	-	-	-	-	-	-	-	-	-	-	-	-	-	-
जम्मा	-	१	-	-	-	-	६	-	१	-	१	१	-	१	-	-	१	-

श्रोत: समूह छलफल तथा जानकार व्यक्ति अन्तरवार्ता, २०७५

### ७.४.४ विपदको किसिम अनुसार जोखिमको समय

विपद अनुसार जोखिमको समय पहिचान गर्दा यस नपाको विवरण देहाय अनुसार रेहेको छ ।

तालिका ७.६: विपदको किसिम अनुसार जोखिमको समय

वडा नम्बर	विपद अनुसार जोखिमको समय (महिना)						
	आगलागी	बाढी डुवान	पहिरो	शितलहर	रोग माहामारी	सर्पको टोकाइ	जंगली जनावरबाट क्षती
१	चैत्र	भदौ	साउन	पुष र माघ	भदौ	जेष्ठ	कार्तिक
१	वैशाख	साउन	भदौ	-	असोज	असार	मंसिर
१	जेष्ठ	-	-	-	-	साउन	-
३	चैत्र	भदौ	साउन	पुष	भदौ	जेष्ठ,असार	कार्तिक
३	वैशाख	साउन	भदौ	माघ	असोज	साउन	मंसिर
३	जेष्ठ	-	-	-	-	भदौ	-
५	-	भदौ	वैशाख	-	-	-	-
७	-	श्रावण	जेष्ठ	-	-	-	-
८	-	-	-	-	-	-	-
१०	-	-	-	माघ मसान्त	-	-	-
११	-	बाढी	-	-	-	-	-

श्रोत: समूह छलफल तथा जानकार व्यक्ति अन्तरवार्ता, २०७५

### ७.४.५ भवन मापदण्ड तथा भूकम्प प्रतिरोधी घरको विवरण

यस क्षेत्रमा मापदण्ड अनुसार बनेका घरहरू ५४९ वटा रहेका छन् । यस सम्बन्धी विवरण देहाय अनुसार तालिकामा प्रस्तुत गरिएको छ ।

तालिका ७.७: भवन मापदण्ड तथा भूकम्प प्रतिरोधी घरको विवरण

वडा नम्बर	मापदण्ड अनुसार बनेको	मापदण्ड अनुसार नबनेको	भूकम्प प्रतिरोधी भएको	भूकम्प प्रतिरोधी नभएको
१	४६	९११	८७	८७०
२	८८	१२१२	६४८	६५२
३	०	११७७	४	११७३
४	५२	९८१	७४	९५९
५	११	६३३	४९	५९५

वडा नम्बर	मापदण्ड अनुसार बनेको	मापदण्ड अनुसार नबनेको	भूकम्प प्रतिरोधी भएको	भूकम्प प्रतिरोधी नभएको
६	१२९	३९७	१७१	३५५
७	२२	१०८७	२५	१०८४
८	१८६	६३७	२५९	५६४
९	५	८२०	१४९	६७६
१०	५	६२९	५०	५८४
११	५	६३७	६३७	५
जम्मा	५४९	९१२१	२१५३	७५१७

श्रोत: घरपरिवार सर्वेक्षण, २०७५

### ७.४.६ विपदको असर सम्बन्धी विवरण

विगत ३ वर्षको प्रकोपका आधारमा यस नपाको विपदको असर सम्बन्धी विवरण देहायको तालिकामा प्रस्तुत गरिएको छ ।

तालिका ७.८: विपदको असर सम्बन्धी विवरण

क्षति विवरण	विपदको क्षेत्र अनुसार क्षति विवरण								
	वडा नम्बर	घरगोठ		पशुपंक्षी		बाली र जग्गाजमीन		अन्य क्षती	
		परिवार	क्षति रकम(रु.)	परिवार	क्षति रकम(रु.)	परिवार	क्षति रकम(रु.)	परिवार	क्षति रकम (रु.)
आगलागी	१	२	४००००००	-	-	-	-	-	-
बाढी डुवान	१	६	५५००००	-	-	५	२०००००	-	-
आगलागी	२	४	५००००००	-	-	-	-	-	-
बाढी डुवान						४५	८५००००		
पहिरो									
शितलहर						५०	२०००००		
आगलागी	२	४	५००००००	-	-	-	-	-	-
बाढी डुवान	२			-	-	४५	८५०००००	-	-
पहिरो									
शितलहर	२					५०	२०००००	-	-
आगलागी	३		-	-	-	१	२०००००	-	-
बाढी डुवान	११	५							

श्रोत: समूह छलफल तथा जानकार व्यक्ति अन्तरवार्ता, २०७५

### ७.४.७ विपदबाट क्षति सार्वजनिक संरचना तथा पूर्वाधार

विगत तीन वर्षको तथ्यांक हेर्दा यस नपाका क्षतिग्रस्त सार्वजनिक संरचना तथा पूर्वाधारहरूका आधारमा हेर्दा वडागत विवरण देहायको तालिकामा प्रस्तुत गरिएको छ ।

तालिका ७.९: विपदबाट क्षती सार्वजनिक संरचना तथा पूर्वाधार

क्षति विवरण	विपदको क्षेत्र अनुसार क्षति विवरण										
	वडा नम्बर	विद्यालय		पुल पुलेसा		बाटोघाटो		कूलो नहर, खानेपानी		अन्य	
		संख्या	क्षति रकम (रु.)	संख्या	क्षति रकम (रु.)	कि.मी.	क्षति रकम (रु.)	संख्या	क्षति रकम (रु.)	संख्या	क्षति रकम (रु.)
बाढी डुवान	२	१	२०००००	१	५०००००	२	५०००००	-	-	-	-
बाढी डुवान	३	-	-	-	-	१	१०००००	-	-	-	-
बाढी डुवान	६	-	-	-	-	-	३०००	-	-	-	-

श्रोत: समूह छलफल तथा जानकार व्यक्ति अन्तरवार्ता, २०७५

**७.५ संरक्षित पानीमुहान, जमिन र भौतिक संरचना (नाम, स्थान, क्षेत्रफल)**

यस नपाका विभिन्न वडाहरूमा रहेका संरक्षित पानी मुहान, खेतवारी, तथा तिनको क्षेत्रफल सम्बन्धी विवरण देहाय बमोजिम रहेको छ ।

**तालिका ७.१०: संरक्षित पानीमुहान, जमिन र भौतिक संरचना**

संरक्षित पानीमुहान, जमीन र भौतिक संरचनाको नाम	वडा नम्बर	रहेको स्थान	संरक्षित पानी मुहान, जमीन, खेतवारी र संरचना	
			इकाई	परिमाण

श्रोत: समूह छलफल तथा जानकार व्यक्ति अन्तरवार्ता, २०७५

### परिच्छेद ८: संस्थागत तथा सुशासनको स्थिति

यस परिच्छेदमा संगठनात्मक तथा मानव संसाधनको विद्यमान अवस्था, सेवा सुविधा संचालन र नागरिक संगठन सम्बन्धी विश्लेषण तथा प्रस्तुती गरिएको छ ।

#### ८.१ संगठनात्क तथा मानव संसाधनको अवस्था

नपाको संगठनात्मक एवं मानव संसाधनको विवरण तथा वडा कार्यालयको मानव संसाधन विवरण देहाय अनुसार रहेको छ ।

तालिका ८.१: संगठन तथा मानव सशाधन अवस्था

विषयगत शाखा	दरबन्दी संख्या	उपलब्ध जनशक्ति संख्या	नाम	पद	सम्पर्क नं.

#### ८.१.१ सरकारी कार्यालय तथा निकायहरु

यस नपामास्वास्थ्य चौकी, प्रहरी चौकी, कृषि, हुलाक, वन, खाद्य तथा पशु सेवा केन्द्र जस्ता सरकारी कार्यालयहरुले सेवा प्रवाह गरिरहेका छन् । यस सम्बन्धी विस्तृत विवरण देहाय बमोजिमको छ ।

तालिका ८.२: नपाका सरकारी कार्यालय तथा निकायहरु

क्र.स.	सरकारी कार्यालय	नाम	स्थान	वार्ड नं.	जनशक्ति (जना)	कार्यक्षेत्र
१.	स्थानीय तह		न.पा. र वडा कार्यालय	सबै	३० जना	न.पा.
	गाउँपालिका / नगरपालिका					
	वडा कार्यालय	सुरुङ्गा न.पा.-१	पिप्रा पश्चिम	१	४	वडागत
	वडा कार्यालय	सुरुङ्गा न.पा.-२	भेडिया	२	२	वडागत
	वडा कार्यालय	सुरुङ्गा न.पा.-३	लक्ष्मीपुर	३	४	वडागत
	वडा कार्यालय	सुरुङ्गा न.पा.-४	कनकपुर	४	४	वडागत
	”	सुरुङ्गा न.पा.-५	कुशहा	५	२	वडागत
	वडा कार्यालय	सुरुङ्गा न.पा.-६	”	६	२	वडागत
	वडा कार्यालय	सुरुङ्गा न.पा.-७	हरिपुर	७	२	वडा अन्तर्गत
	वडा कार्यालय	सुरुङ्गा न.पा.-८	मलहनमा	८	८	सबै
	वडा कार्यालय	सुरुङ्गा न.पा.-९				
	वडा कार्यालय	सुरुङ्गा न.पा.-१०				
	वडा कार्यालय	सुरुङ्गा न.पा.-११				
२	स्वास्थ्य संस्थाहरु					
	अस्पताल					
	प्राथमिक स्वास्थ्य केन्द्र	प्रा.स्वा.केन्द्र	कडरवोता	६	१३	५,६ सु.न.पा.

क्र.स.	सरकारी कार्यालय	नाम	स्थान	वार्ड नं.	जनशक्ति (जना)	कार्यक्षेत्र
	स्वास्थ्य चौकी	स्वास्थ्य चौकी	भेडिया	२	६	वडागत
		"	हरिपुर	७	७	वडाभरी
	इकाई स्वास्थ्य चौकी	"	महुलिया	३	५	वडागत
		इ.स्वास्थ्य चौकी	लक्ष्मीपुर	३	३	"
	उप स्वास्थ्य चौकी	इ.स्वास्थ्य चौकी	मधुपट्टी	४	७	वडागत
		स्वा.चौकी	मलहनमा	८	७	स्वास्थ्य
		सवै स्वास्थ्य चौकी	न.पा.		७१ जना	वडागत
३	कृषि	सु.न.पा.	न.पा.	सवै		
	शाखा कडरवोना	"	कडरवोना	६	३	सवै वडा
४	पशु सेवा	सु.न.पा.	न.पा.	सवै		
		पशु सेवा केन्द्र	कडरवोना	६	७	सवै वडा
५	हुलाक	अतिरिक्त हुलाक	शिशवारी	१		वडागत
		"	भेडिया	२	१	वडागत
		"	लक्ष्मीपुर	३		वडागत
		मलहनमा	मलहनमा	८	१	
६	वन	ई.प्र.का.	भेडिया	२	१८	१,२,३ वडागत
		ई.वन कार्यालय	लक्ष्मीपुर	३	४	१,२,३ वाडा
		सामुदायिक वन	मलहनमा	८		
७	प्रहरी कार्यालय					
	जिल्ला / प्रदेश					
	इलाका	इलाका प्रहरी	कडरवोना	६	४५	सवै वडा र खडग न.पा.
	चौकी	प्र.चौकी	लक्ष्मीपुर	३	७	वडागत
		धाँती प्रहरी चौकी	धाँती बजार	८	७	सवै वडा
८.	अन्य कार्यालयहरु					
		स.प्र.वल नेपाल	सु.न.पा.	५	२२	सु.न.पा. र खडक न.पा.
९.	सरकारी स्वामित्वका संस्थान, समिति आदी					

श्रोत: संस्थागत सर्वेक्षण, २०७४

### ८.१.२ नपाको आय विवरण

नपाको गत आर्थिक वर्षको अनुमानित र वास्तविक विवरण तथा चालु आर्थिक वर्षको अनुमानित आय विवरण देहाय बमोजिम प्रस्तुत गरिएको छ ।

तालिका ८.३: नपाको आय विवरण

सि.नं.	विवरण	०७४माघ मसान्त सम्मको यथार्थ	आ.व.०७४।०७५ को प्रस्तावित अनुमान
—	गतसालको मौज्दात	६६४८४८४।३६	६६४८४८४।३६
११३१०	अचल सम्पत्तिमा लाग्ने कर	—	—
११३११	व्यक्तिगत सम्पत्तिमा लाग्ने वार्षिक कर	०।००	२००००।००
११३१४	भुमी कर/मालपोत	३७३२४१।००	६००००।००
११३२०	खुद सम्पत्तिमा लाग्ने चालु कर	—	—
११३२१	घर बहाल कर	०।००	१००००।००
११३२२	बहाल विटौरी कर	०।००	२००००।००

११४७०	मनोरञ्जन कर	-	-
११४७२	विज्ञापन कर	०।००	५००००।००
११४७३	अन्य मनोरञ्जन कर	०।००	५००००।००
११६१०	व्यवसायले भुक्तान गर्नुपर्ने	-	-
११६१३	व्यवसाय रजिष्ट्रेशन दस्तुर	०।००	६००००।००
१३३१०	अन्तर सरकारी अनुदान	-	-
१३३११	सुमानिकरण अनुदान	१६३२५।४०००।००	२४४८८३००।००
१३३१२	सशर्त अनुदान	६२६४८००।००	९३९७२००।००
१३३१३	विशेष अनुदान	०।००	-
१३३१४	समपुरक अनुदान	०।००	-
१३३१५	अन्य अनुदान	०।००	-
	-युनिसेफ	८१४०१।००	८१४०१।००
	-कृषि सेवा कर्मचारी तलब (डाक्नेश्वरी न.पा.बाट प्राप्त हुने)	१९९५३।००	२८८२१।००
	-बहुक्षेत्रीय पोषण कार्यक्रम	०।००	१५००००।००
	-सडक बोर्ड नेपाल	०।००	२५००००।००
	-वाढी पिडित राहत	५७५००।००	५७५००।००
	-स्थानीय शासन तथा सामुदायिक विकास कार्यक्रम	०।००	१६८७२०।००
	-सामाजिक सुरक्षा कार्यक्रम	०।००	६४५००००।००
	-सामुदायिक स्वास्थ्य कार्यक्रम	०।००	३३५००।००
१४२४०	दस्तुर	-	-
१४२४२	नक्सा पास दस्तुर	०।००	१२००००।००
१४२४३	सिफारिस दस्तुर	५०००।००	३८०००।००
१४२४४	व्यक्तिगत घटना दर्ता दस्तुर	०।००	५०००।००
१४२४५	नाता प्रमाणित दस्तुर	०।००	५०००।००
१४२४९	अन्य दस्तुर	०।००	४२०००।००
१४३१०	दण्ड, जरिवाना र जफत	-	-
१४३११	न्यायिक दण्ड, जरिवाना र जफत	०।००	५०००।००
१४३१२	प्रशासनिक दण्ड, जरिवाना र जफत	०।००	२०००।००
१४५२०	अन्य राजश्व	-	-
१४५२१	प्रदूषण नियन्त्रण शुल्क	०।००	१२०००।००
	<b>कुल जम्मा</b>	<b>२३४५६२२६५।३६</b>	<b>४२१७०२९०४।३६</b>

श्रोत: संस्थागत सर्वेक्षण, २०७४

## द.२ संघ/संस्था सम्बन्धी विवरण

### द.२.१ सामुदायिक संस्था विवरण

यस नपाका विभिन्न वडाहरुमा रहेका सामुदायिक संस्थाहरुको विवरण देहाय अनुसार रहेको छ।

**तालिका द.४: सामुदायिक संस्था विवरण**

वडा नम्बर	सामुदायिक संस्थाको संख्या										
	सामुदायिक संस्था	कृषक समूह	बन समूह	सहकारी संस्था	गैसस वा क्लब	परम्परागत समूह (वडघर, गुठी, भेजा)	आमा समूह	नागरिक सचेतना केन्द्र	टोल सुधार समिति/टोल विकास संस्था	उद्यमी समूह	अन्य...
१	२१	३	६	५	६	१	८	२	१	१	१०
२	१७	९	३	९	३		६	३	१	-	-
३	४	६	१	२	१		४		१	-	-
४				१	१						
५	२			३	१						
६		१		१	१						
<b>जम्मा</b>											

श्रोत: संस्थागत सर्वेक्षण, २०७५

## द.२.२ आमा महिला समूह तथा परम्परागत समूहको विवरण

यस नपामा कृषि तथा व्यापार व्यवसाय लगायतका आयआर्जनमूलक क्षेत्रमा सक्रिय समुह विवरण देहाय बमोजिम रहेको छ ।

तालिका द.५: आमा महिला समूह तथा परम्परागत समूहको विवरण

समूह, संस्था संजालको नाम र ठेगाना	वडा नम्बर	समूहमा आवद्ध परिवार तथा सदस्य विवरण							वचत रकम (रु.)	लगानी रकम (रु.)	लगानीको मुख्य क्षेत्र
		सदस्य संख्या			समेटेको परिवार						
		महिला	पुरुष	जम्मा	दलित	जनजाति	अन्य	जम्मा			
<b>आमा तथा महिला</b>											
वर पिपल आमा समूह शिशवारी	१	१२		१२	६	६		१	५००००	५००००	व्यापार, व्यवसाय
तेतहरी आमा समूह	१	११		११		११		११	४५०००	४५०००	व्यापार, व्यवसाय
सरस्वती आमा समूह चहका	१	११		११	८	८	३	११	४००००	४००००	व्यापार, व्यवसाय
आमा समूह शिवनगर	१	१०		१०		८	२	१०	२००००	२००००	व्यापार, व्यवसाय
कामना आमा समूह शिशवारी मगर टोल	१	२५		२५	१	२४		२५	२०००००	२०००००	व्यापार, व्यवसाय
नैनडावर आमा समूह	१	९		९		५	४	९	३००००	३००००	व्यापार, व्यवसाय
सृजना आमा समूह	२	२९		२९		१०	१९	१९	१५८६५४	१५८६५४	व्यापार, व्यवसाय
जनचेतना आमा समूह	२	२९		२९	२	११	१६	२९	४३७०३२	४३७०३२	व्यापार, व्यवसाय
आमा समूह करहर्वा	२	२२		२२		२२		२२	९००००	९००००	व्यापार, व्यवसाय
आमा समूह भुसिमहलिया	३	२६		२६	३	२०	३	२६	१२५०००	१२५०००	व्यापार, व्यवसाय
आमा समूह दौलतपुर-२ साविक	३	१६		१६	२	८	६	१६	५५०००	५५०००	व्यापार, व्यवसाय
आमा समूह लक्ष्मीपुर	३	@२३		२३	७	८	८	२३	११००००	११००००	व्यापार, व्यवसाय
आमा समूह भुसिमहलिया	३	१४		१४	१४			१४	४००००	४००००	व्यापार, व्यवसाय
<b>परम्परागत समूह</b>	-	-	-	-	-	-	-	-	-	-	-
<b>कृषक तथा उद्यमी समूह</b>	-	-	-	-	-	-	-	-	-	-	-
<b>बचत समूह</b>											
जनचेतना सा.संस्था पिप्रा पश्चिम-५ साविक	१	३४		३४		३४		३४	७१४००	५०००००	व्यापार, व्यवसाय र पशुपालन, अनुदान गरिवीनीवारण
जनचेतना समाजिक परिवार पिप्रा पश्चिम-५ (साविक)	१	२७	३	३०	-	३०	-	३०	५०४००	३५०००	व्यापार, व्यवसाय
सरस्वती महिला समूह पिप्रा पश्चिम -५ (साविक)	१	२९	३	३२	-	३२	-	३२	१६००००	१५००००	व्यापार, व्यवसाय
कमरु महिला सामुदायिक संस्था तेतहरी	१	१८	-	१८	६	१२	-	१८	१२५०००	१२५०००	व्यापार, व्यवसाय
तेतहरी महिला समुदायिक संस्था	१	२९	-	२९	८	२१	-	२९	१५००००	१५००००	व्यापार, व्यवसाय



समूह, संस्था संजालको नाम र ठेगाना	वडा नम्बर	समूहमा आवद्ध परिवार तथा सदस्य विवरण							वचत रकम (रु.)	लगानी रकम (रु.)	लगानीको मुख्य क्षेत्र
		सदस्य संख्या			समेटेको परिवार						
		महिला	पुरुष	जम्मा	दलित	जनजाति	अन्य	जम्मा			
राजदेवी महिला सा. संस्था तेतहरी	१	२१	-	२१	४	१७	-	२१	१८००००	१८००००	व्यापार, व्यवसाय
महावीर सामाजिक परिवार तेतहरी	१	११	६	१७	३	१४	-	१७	४५००००	४५००००	व्यापार, व्यवसाय
नव प्रभात सामाजिक परिवार तेतहरी	१	२२	-	२२	५	१७	-	२२	१२००००	१२००००	व्यापार, व्यवसाय
हरवा चरवा समूह तेतहरी	१	१४	९	२३	१०	१३	-	२३	६००००	६००००	व्यापार, व्यवसाय
महिला विकास समूह शिवनगर	१	२२	-	२२		१८	४	२	१६००००	१६००००	व्यापार, व्यवसाय
डीहवार महिला सामुदायिक संस्था कोरैया	१	१६	-	१६	८	४	४	१६	१८००००	१८००००	व्यापार, व्यवसाय
राजाजी महिला सामुदायिक संस्था कोरैया	१	२३	-	२३	७	८	८	२३	२०००००	२०००००	व्यापार, व्यवसाय
वेउराली महिला सा.स.चहका	१	१४	-	१४	७	४	३	१४	१३००००	१३००००	व्यापार, व्यवसाय
चौतारी म.सा.स.चहका	१	३४	-	३४	१३	१८	३	३४	२६००००	२६००००	व्यापार, व्यवसाय
आरती म.स.चहका	१	१७	-	१७	८	५	४	१७	८४००००	८४००००	व्यापार, व्यवसाय
सगरमाथा तथा वचत ऋण स.सं. शिशवारी	१	२६	१६	४२	-	२८	१४	४२	३५००००	३५००००	व्यापार, व्यवसाय
कामना सा.सं.शिशवारी	१	११	८	१९	-	१९	-	१९	३८००००	३८००००	व्यापार व्यवसाय
सगरमाथा ऋण स.सं. शिशवारी	१	११	११	२२	-	१२	१०	२२	३०००००	३०००००	व्यापार, व्यवसाय
शिशवारी कृषि सहकारी सं.	१	९	७	१६	-	६	१०	१६	१९४०००	१९४०००	व्यापार, व्यवसाय
पुकार कृषक समूह शिशवारी	१	२०	२०	४०	३	३०	७	४०	३६००००	३६००००	व्यापार, व्यवसाय
जनचेतना सा.परिवार पिप्रा पश्चिम-५ (सांघिक)	१	३२	-	३२	-	३२		३२	-	-	व्यापार, व्यवसाय
ग्रामिण कल्याण वचत तथा ऋण सहकारी संस्था	२	२९७	२२१	५०८	८८	२२०	२००	५०८	६९०००००	५००००००	व्यापार, व्यवसाय
माहालक्ष्मी कृषक सामाजिक परिवार	२	२५	-	२५	-	२	२३	२५	४०००००	४००००००	व्यापार, व्यवसाय
हृदय नागरिक सचेतना केन्द्र	२	२३	-	२३	-	२३	-	२३	२५०००	२५०००	व्यापार, व्यवसाय
बाबा सलहेस नागरीक सचेतना केन्द्र	२	२३	-	२३	२३	-	-	२३	१७०००	१७०००	घरखर्च व्यापार व्यवसाय
सन्ध्यासी महिला समूह	२	२२	-	२२	२	१४	६	२२	१०५६००	००	घरखर्च व्यापार व्यवसाय
प्रगति महिला विकास समिति	२	४३	-	४३	२	७	३४	४३	२१९७७८	२१९७७८	घरखर्च व्यापार व्यवसाय
महिला विकास समूह	२	४६	-	४६	२	२२	२२	२२	२२५०००	२२५०००	घरखर्च व्यापार व्यवसाय
जागृति वचत तथा ऋण सहकारी संस्था	२	२१	११	३२	५	२५	२	२	२५५०००	२५५०००	घरखर्च व्यापार व्यवसाय
शक्तिशालि महिला	२	५०	-	५०	-	२०	३०	३०	९५००००	९५००००	घरखर्च व्यापार

समूह, संस्था संजालको नाम र ठेगाना	वडा नम्बर	समूहमा आवद्ध परिवार तथा सदस्य विवरण							वचत रकम (रु.)	लगानी रकम (रु.)	लगानीको मुख्य क्षेत्र
		सदस्य संख्या			समेटेको परिवार						
		महिला	पुरुष	जम्मा	दलित	जनजाति	अन्य	जम्मा			
कृषि सहकारी संस्था											व्यवसाय
शिखर वचत तथा ऋण सहकारी संस्था	३	१५	२०	३५	५	२२	८	३५	७०००००	७०००००	व्यापार, व्यवसाय
रेडक्रस वचत समूह	३	१७	-	१७	५	६	६	१७	१०००००	१०००००	व्यापार, व्यवसाय
महिला वचत समूह	३	२१	-	२१		१९	२	२१	४२०००	४२०००	व्यापार, व्यवसाय

श्रोत: संस्थागत सर्वेक्षण, २०७४

### द.२.३ नागरिक सचेतना केन्द्र र टोल विकास संस्थाको विवरण

यस नपा अन्तरगतका विभिन्न वडाहरूमा गठन गरिएका नागरिक सचेतना केन्द्र र नागरिक मञ्चहरूसम्बन्धी विवरण देहाय अनुसार रहेको छ ।

तालिका द.६: नागरिक सचेतना केन्द्र र टोल विकास संस्थाको विवरण

नागरिक सचेतना केन्द्रको नाम	वडा नम्बर	समूहमा आवद्ध परिवार तथा सदस्य विवरण							वचत रकम (रु.)	लगानी रकम (रु.)	लगानीको मुख्य क्षेत्र
		सदस्य संख्या			समेटेको परिवार						
		महिला	पुरुष	जम्मा	दलित	जनजाति	अन्य	जम्मा			
टोल विकास संस्था											
नागरिक सचेतना केन्द्र											
नागरिक मञ्च											
माँ दुर्गा नारि सचेतना केन्द्र	१०	२५	-	२५	-	-	-	-	-	-	-

श्रोत: संस्थागत सर्वेक्षण, २०७५

### द.२.४ कृषक, उद्यमी तथा बचत समूहको विवरण

यस नपारहेका कृषक, उद्यमी र बचत समूहहरूको समूहगत विवरण देहायको तालिकामा प्रस्तुत गरिएको छ ।

तालिका द.७: कृषक, उद्यमी तथा बचत समूहको विवरण

कृषक, उद्यमी तथा बचत समूह र संस्था नाम र ठेगाना	वडा नम्बर	समूहमा आवद्ध परिवार तथा सदस्य विवरण							वचत रकम (रु.)	लगानी रकम (रु.)	लगानीको मुख्य क्षेत्र
		सदस्य संख्या			समेटेको परिवार						
		महिला	पुरुष	जम्मा	दलित	जनजाति	अन्य	जम्मा			
	६										

श्रोत: संस्थागत सर्वेक्षण, २०७५

### द.२.५ सामुदायिक मेलमिलाप केन्द्र र सो सम्बन्धी विवरण

यस नपामा सामुदायिक मेलमिलाप केन्द्र र सो सम्बन्धी गतिविधिको अवस्था देहाय अनुसार रहेको पाईन्छ ।

**तालिका ८.८: सामुदायिक मेलमिलाप सम्बन्धी विवरण**

सामुदायिक मेलमिलापसमितिको नाम	वडा नम्बर	पदाधिकारी संख्या			मुख्य क्रियाकलापहरूको विवरण
		महिला	पुरुष	जम्मा	
संवाद सहजीकरण तथा मेल मिलाप समिति	१	२	५	७	संवाद तथा मेलमिलाप
टुकुडन मेलमिलाप समिति	२	६	२	८	समाज सुधार
समुदायिक मेलमिलाप समिति	१०	-	५	५	-
लक्ष्मी चौधरी, अक्ष्मीतलाल चौधरी ,भिखन पासमान	११	-	३	-	-

**८.२.६ बाँणज्य बैंक, विकास बैंक, वित्तीय संस्था, लघुवित्त तथा सहकारी संस्था सम्बन्धी विवरण**

नपा क्षेत्र भित्र रहेका सहकारी संस्था, बैंक तथा लघुवित्तीय संस्थाहरू सम्बन्धी विस्तृत विवरण देहाय बमोजिम रहेको छ ।

**तालिका ८.९ बाँणज्य बैंक, विकास बैंक, वित्तीय संस्था, लघुवित्त तथा सहकारी संस्था सम्बन्धी विवरण**

क्र.सं.	बैंक तथा सहकारी संस्थाको नाम र ठेगाना	वडा नम्बर	वार्षिक कारोबार रकम (रु.हजारमा)	लगानीरकम(रु.)	लगानीको मुख्य क्षेत्र
क.	बाणज्य बैंक	-	-	-	-
ख.	विकास बैंक	-	-	-	-
ग.	वित्तीय संस्था	-	-	-	-
	स्वलम्बन ल.वि.सं.लि. शाखा कार्यालय कुशहा	५	९००	११५००	खेती, व्यवसाय
घ.	लघु वित्त संस्था				
	महुँल सामुदायिक लघुवित्त सं. लि. शाखा कार्यालय कुशहा	५	८००००	१८००००	पशुपालन व्यापार निर्माण खेतिपाती
ङ.	सहकारी संस्था				
	माहालक्ष्मी वचत तथा ऋण सहकारी संस्था र मनि ट्रान्सफर	२	१००३०	१०००	कृषि व्यवसाय तथा व्यापार
	ग्रामिण कल्याण वचत तथा ऋण सहकारी संस्था र मनि ट्रान्सफर	२	७००००	४५०००	व्यापार र व्यवसाय
	नागरिक वचत तथा ऋण सहकारी	४	४०००	३०००	पशुपालन, व्यापार
	नमुना वचत तथा ऋण सहकारी संस्था लि.	५	१०००	५००	व्यापार व्यवसाय
	नारी विकास बहुउद्देश्य सं.सं. लि.	५	५००	३००	खेतीपाती व्यवसाय पशुपालन
	रुद्र वचत तथा ऋण सहकारी सं. लि.	५	८०५०	७००	व्यापार व्यवसाय कृषि
	उद्यमशिल कृषि सहकारी सं.लि.	६	१३६	१००	कृषि, पशुपालन
	नवजागृति कृषि सहकारी सं.लि. हरिपुर	७	२५९	२००	खेतीपाती व्यवसाय पशुपालन

श्रोत: संस्थागत सर्वेक्षण, २०७५

**८.२.६ गैर सरकारी संस्था सम्बन्धी विवरण**

यस नपामा विभिन्न विकासमूलक कार्यक्रमहरू सञ्चालन गरिरहेका गैर सरकारी संस्थाहरू ... वटा रहेको पाइन्छ । नपामा कार्यक्रम सञ्चालन गरिरहेका संस्थाहरूको कार्यक्रम, कार्यक्रमको प्रकृति, वार्षिक, बजेट, जनशक्ति तथा सहयोगी विकास साभेदार निकाय सम्बन्धी विवरण देहाय अनुसार रहेको छ ।

**तालिका ८.९: गैर सरकारी संस्था सम्बन्धी विवरण**

गैर सरकारी संस्थाको नाम र ठेगाना	समेटेको क्षेत्र	वार्षिक बजेट (रु.)	विषयगत क्षेत्र	जनशक्ति संख्या	सहयोगी विकास साभेदारको नाम
जनचेतना दलित संगम	१,२,३,४,५,६,७,८,९,१० सु.पा.वडा बलान, विहल, खडक ८,९,१०	१२५००००००	दलित,भूमिहिन,हरवा चरवा, आय-आर्जन	३५	फ्रीडम फाउण्ड, गरिवीनिवारण कोष र नगरपालिका
सवल नेपाल	सु.न.पा. सवै	५२३५००००	बलवालिका तथा शिक्षा स्वास्थ्य, आय आर्जन, किशोर किशोरी	४५ जना	सेभ द चिल्ड्रेन

श्रोत: संस्थागत सर्वेक्षण, २०७५

## अनुसूचीहरू

अनुसूची १: वस्तुगत विवरण तथ्यांक संकलन फारमहरु

क. घरधुरी सर्वेक्षण फारामहरु

..... गाउँ/नगर वस्तुगत विवरण तयारी  
पारिवारिक विवरण संकलन फाराम

### १. परिचय

१.१ प्रदेश नं : ..... १.२ जिल्लाको नाम : ..... कोड : ..... १.३ स्थानीय

तहको नाम : ..... कोड : .....

१.४ वडा नं : ..... १.५ वस्तीको नाम: ..... कोड : ..... १.६ मार्गको

नाम: .....

१.७ घर क्रम संख्या (घर नम्बर):..... घरको जियोकोड : ..... १.८ परिवार

क्रम संख्या : .....

१.९ परिवारमूलीको नाम : ..... लिंग (महिला/पुरुष/तेश्रो लिङ्गी): .....

### २. परिवार सम्बन्धी विवरण

२.१ परिवार सदस्यको विवरण (परिवारमूलीबाट शुरु गर्ने र जेष्ठ सदस्यअनुसार क्रम मिलाएर उल्लेख गर्ने)

क्र.सं	नाम	थर	लिङ्ग	जन्ममिति	जात जाती ★	धर्म	मातृ भाषा	शैक्षिकस्तर (५ वर्ष माथिका लागी)★★	बसोबासको अवस्था (घर, अन्यत्र स्वदेश, विदेश)★★★	पेशा (१० वर्ष माथी)	वैवाहिक स्थिति ( १० बर्ष माथी)	अपाङ्गताको स्थिति

- ★१.पहाडी ब्राम्हण/क्षेत्री/सन्यासी/ठकुरी २. पहाडी दलित ३. पहाडी जनजाति/आदिवासी ४. तराई ब्राम्हण, क्षेत्री, राजपुत ५. तराई आदिवासी/जनजाति ६. तराई दलित ७. मुस्लिम ८. पहाडी अन्य ९. तराई अन्य
- ★★१. पूर्व प्राथमिक २. आधारभूत तह ३. माध्यमिक ४. स्नातक ५. स्नातकोत्तर ६. एमफिल वा सो भन्दा माथि ७. प्राविधिक एसएलसी ८. साधारण लेखपढ ९. निरक्षर १०. उमेर कम
- ★★★स्वदेशमा अन्यत्र वा विदेशमा बसेको परिवारको सदस्यको लागि पेशा, वैवाहिक र अपाङ्गताको विवरण नलिने

२.२ तपाईंको परिवारमा १ बर्ष भित्र मृत्यु भएका सदस्यको विवरण दिनुहोस ।

मृत्यु हुनेको नाम	लिंग ( महिला/पुरुष/तेश्रो लिङ्गी)	उमेर (वर्ष/महिना)	मृत्युको कारण (१. महामारी, सर्ने रोग २. एड्स ३. नसर्ने रोग ( क्यान्सर, रक्तचाप, दम, मधुमेह आदि) ४. दुर्घटना ५. अन्य)

२.३ खानेपानीको मुख्य स्रोत के हो ? (एकमा मात्र चिन्ह लगाउने)

१. पाइपधारा घर कम्पाउण्डमा ( )      २. पाइपधारा सार्वजनिक ( )      ३. डिप वोररिङ्ग ( )  
 ४. ट्युबवेल/हेन्डपम्प ( )      ५. ढाकिएको इनार/कुवा ( )      ६. मूलको पानी ( )  
 ७. नढाकिएको इनार/कुवा ( )      ८. नदी खोला ( )      ९. अन्य ( )

२.४ खाना पकाउन प्रयोग गर्ने मुख्य इन्धन कुन हो?(एकमा मात्र चिन्ह लगाउने)

१. दाउरा ( )      २. मट्टीतेल ( )      ३. एल पि ग्यास ( )      ४. गुइठा ( )  
 ५. वायोग्यास ( )      ६. विद्युत ( )      ७. अन्य ( )

२.५ परिवारले प्रयोग गर्ने बत्तीको मुख्य स्रोत के हो ?(एकमा मात्र चिन्ह लगाउने)

१. विद्युत ( )      २. मट्टीतेल ( )      ३. वायोग्यास ( )  
 ४. सोलार ( )      ५. अन्य ( )

२.६ परिवारले प्रयोग गर्ने शौचालय कस्तो प्रकारको छ ?

१. शौचालय नभएको ( )      २. फ्लस भएको (सार्वजनिक ढल) ( )  
 ३. फ्लस भएको (सेप्टिक ट्याङ्क) ( )      ४. साधारण ( )

२.७ निम्न कुन कुन सुविधाहरु परिवारले उपभोग गरेको छ ?(सुबिधा भएको मा छ उल्लेख गर्ने)

सुविधाहरु	उपलब्ध (छ, वा छैन)
रेडियो	
टेलिभिजन	
टेलिफोन/मोबाइल फोन	
कम्प्युटर	
इन्टरनेट	
मोटरसाइकल	
मोटर/कार	
रेफ्रिजरेटर	

२.८ परिवारले कृषि कार्यका लागि जग्गा प्रयोग गरेको छ ? १. छ ( )      २. छैन ( )

२.९ यदि परिवारबाट कृषि कार्यका लागि जग्गा प्रयोग गरेको छ भने सो जग्गाको विवरण (क्षेत्रफल उल्लेख गर्ने)

- २.९.१ आफ्नो परिवारको नाममा रहेको जग्गा: .....(रोपनी/कठ्ठा/हेक्टर/व.मि.)  
 २.९.२ परिवार बाहेक अरुको नाममा रहेको जग्गा: .....(रोपनी/कठ्ठा/हेक्टर/व.मि.)  
 २.९.३ अन्य स्वामित्व खुलाउने: .....(रोपनी/कठ्ठा/हेक्टर/व.मि.)

२.१० परिवारका कुनै सदस्यको बैंक तथा वित्तीय संस्थामा खाता छ ? १. छ ( ) २. छैन ( )

२.११ परिवारको सरदर वार्षिक आमदानी कति छ ? (रु.....)

२.१२ परिवारको सरदर वार्षिक खर्च कति छ? (रु.....)

२.१३ तपाईंको वार्षिक बाली उत्पादन तथा बिक्रि कति छ? यदि छ भने तलको विवरण दिनुहोस्

बाली	उत्पादन (क्विन्टल)	खेती गरिएको		बिक्री परिमाण (क्विन्टल)
		क्षेत्रफल	इकाई (कठ्ठा/रोपनी)	
अन्नबाली				
धान				
मकै				
गहु				
कोदो				
अन्य				

बाली	उत्पादन (क्विन्टल)	खेती गरिएको		विक्री परिमाण (क्विन्टल)
		क्षेत्रफल	इकाई (कठ्ठा/रोपनी)	
<b>दलहन</b>				
दाल				
रहर				
मुसरो				
चना				
सिमी				
भट्टमास				
अन्य				
<b>तेलहन</b>				
तोरी/सस्यु				
आलस/तिल				
सूर्यमुखी				
अन्य				
<b>तरकारी</b>				
आलु				
बन्दा/काउली/रायो				
बोडी				
गोलभेंडा				
काँक्रो, लौका, फर्सी				
परवल, कुन्दुक, काँक्रो				
करेला, घिरोला, चिचिण्डो				
अन्य				
<b>नगदे बाली</b>				
अदुवा/वेसार				
प्याज/लसुन				
च्याउ				
अन्य				
<b>फलफल</b>				
आँप/लिची				
केरा/मेवा				
सुन्तता/कागती (अमिलोजात)				
स्याउ/आरुखडा				
किवी				
अन्य				
<b>फूलखेती</b>				

२.१४ परिवारले कुनै चौपाया तथा पशुपंक्षी पालेको छ ? १. छ ( ) २. छैन ( )

२.१५ चौपाया तथा पशुपंक्षीहरूको विवरण दिनुहोस (संख्या उल्लेख गर्ने):

क्र.सं	चौपाया तथा पशुपंक्षी	संख्या	दुध उत्पादन (लिटर)	मासु उत्पादन (के.जि.)	अण्डा (संख्या)	उन (के.जि.)	हाड/छाल (के.जि.)	अन्य	विक्रीबाट बार्शिक आमदानी (रु.)
१	गाइगोरु/वाच्छावाच्छी								
२	राँगाभैसी/पाडापाडी								
३	याक/चौरी								
४	वाखा/भेडा, खसी/बोका								
५	सुँगुर/वंगुर								
६	कुखुरा/हाँस								

७	अस्ट्रिच								
	.....								

२.१६ तपाइको परिवारमा माछा, मौरी र रेशमपालन गरिएको छ भने विवरण दिनुहोला?

१. माछापालन पोखरी संख्या: ..... पोखरीको क्षेत्रफल: ..... हेक्टर वार्षिक उत्पादन: ..... के.जि.  
 २. मौरी घर संख्या: ..... वार्षिक मह उत्पादन: ..... केजि  
 ३. रेशमखेती कोयो संख्या: ..... उत्पादन: ..... केजि

२.१७ आफ्नो उत्पादनले तपाईंको परिवारलाई कति महिना खान पुग्छ ? (एकमा मात्र ठीक चिन्ह लगाउनुहोस) ।

- क. ३ महिनासम्म ( ) ख. ४ देखी ६ महिना सम्म ( )  
 ग. ७ देखी ९ महिनासम्म ( ) घ. ९ महिना भन्दा बढी ( )

२.१८ परिवारमा कुनै सदस्यले विगत ३ बर्षमा व्यवसायिक सीप तालिम प्राप्त गरेका छन्? १. छ २. छैन यदी छ भने सोको विवरण दिनुहोस् ।

सीप विकासका क्षेत्रहरु	महिला	पुरुष
सूचना तथा प्रविधि, इलेक्ट्रीकल र इलेक्ट्रोनिक्स (कम्प्युटर, विद्युत, मोवाईल, रेडियो घडि आदी)		
सिलाई बुनाई, बुटक, सृंगार, पार्लर आदि		
निर्माण सम्बन्धी (म्यासन, कार्पेन्ट्री आदी)		
इञ्जिनियरिङ्ग, अटोमोवाइल र मेकानिक्स		
कृषि सम्बन्धी (जेटी, जेटीएर खाद्य प्रसोधन आदि)		
जनस्वास्थ्य सम्बन्धी		
पशुस्वास्थ्य सम्बन्धी		
वन सम्बन्धी		
पर्यटन टुर गाइड, ट्राभल र सत्कार		
कला सम्बन्धी		
अन्य		

३. घर सम्बन्धी विवरण

३.१ तपाइको घर कती वटा छ? (..... वटा)

३.२ तपाईं बसेको घरको स्वामित्व कस्तो प्रकारको हो? (सहि उत्तरमा एकमा मात्र ठीक लगाउनुहोस)

१. नीजि/आफ्नै ( ) २. भाडामा ( ) ३. संस्थागत ( ) ४. अन्य ( )

३.३ बसोबास गर्ने घरको छानाको प्रकार (एकभन्दा बढी घर भएमा मूल घरको विवरणका आधारमा एकमा मात्र चिन्ह लगाउने)

१. फूस वा खरको छाना भएको ( ) २. जस्ता वा च्यादर छाना भएको ( )  
 ३. टायल वा ढुङ्गाको छाना भएको ( ) ४. आरसिसि ढलान भएको ( )  
 ५. काठको छाना भएको ( ) ६. माटोको छाना भएको ( )  
 ७. अन्य (उल्लेख गर्ने) ..... ( )

३.४ तपाईं बसेको घरको जग कस्तो प्रकारको छ?

१. माटो र ढुङ्गा ( ) २. सिमेन्ट र ढुङ्गा ( ) ३. फ्रेम स्ट्रक्चर ( )  
 ४. लोड बेयरिङ्ग ( ) ५. काठको खम्बा ( ) ६. अन्य (खुलाउने) ( )

३.५ तपाईं बसेको घर भवन मापदण्ड अनुसार बनेको छ? १. छ ( ) २. छैन ( )

३.६ तपाईं बसेको घर भूकम्प प्रतिरोधी छ? १. छ ( ) २. छैन ( )

कोड प्रयोगका लागि विवरण

क. पारिवारिक विवरण

१.	क्र.सं.	परिवारमुलीवाट शुरु गर्ने र जेष्ठ सदस्यअनुसार क्रम संख्या उल्लेख गर्ने
२.	नाम	परिवारमुलीवाट शुरु गर्ने र जेष्ठ सदस्यअनुसार नाम उल्लेख गर्ने
३.	थर	परिवारमुलीवाट शुरु गर्ने र जेष्ठ सदस्यअनुसार थर उल्लेख गर्ने
४.	लिङ्ग	१. पुरुष २. महिला ३. तेस्रो लिङ्गी
५.	उमेर	पुरा गरेको उमेर वर्षमा लेख्ने (२ वर्ष भन्दा कम उमेरको बच्चाको उमेर महिना लेख्ने)
६.	जातजाती	१. पहाडी बाह्रमण/क्षेत्री/ठकुरी/सन्ध्यासी २. मधेशी बाह्रमण क्षेत्री/राजपुत ३. पहाडी जनजाती आदीवासी ४. तराई जनजाती आदीवासी ५. पहाडी दलित ६. मधेशी दलित ७. मुस्लिम ८. पहाडी अन्य ९. मधेशी अन्य

७.	धर्म	१. हिन्दु २. बौद्ध ३. मुस्लिम ४. क्रिश्चियन ५. अन्य .....
८.	शैक्षिकस्तर	१. पूर्व प्राथमिक २. आधारभुत तह ३. माध्यमिक तह ४. स्नातक तह ५. स्नातकोत्तर ६. एमफिल र विद्या वारिष्ठी (पिएचडि) ७. प्राविधिक एलएलसी ८. साधारण लेखपढ (साक्षर) ९. लेखपढ गर्न नसक्ने (निरक्षर)
९.	बसोबासको अवस्था	१. गणना गरेको ठाउँमा बसेको, २. स्वदेशमा अन्यत्र बसेको, ३. विदेशमा बसेको
१०.	पेशा	१. कृषि तथा पशुपालन २. नोकरी/जागीर ३. उद्योग तथा व्यापार ४. ज्याला/मजदुरी ५. वैदेशिक रोजगारी ६. व्यवसायिक कार्य (पत्रकार, वकिल, परामर्श, ठेक्का पट्टा, पुजारी आदी) ७. विद्यार्थी (अध्ययनरत) ८. गृहणी ९. बेरोजगार १०. अन्य
११.	वैवाहिक स्थिति	१. अविवाहित २. एकल विवाह ३. बहुविवाह ४. पुनःविवाह, ५. विधुर/विधवा ६. सम्बन्ध विच्छेद ७. विवाहित तर अलग बसेको
१२.	अपाङ्गताको स्थिति	१. अपाङ्गता नभएको २. शारीरिक अपाङ्गता ३. बौद्धिक अपाङ्गता ४. दृष्टिविहिन (आँखा नदेख्ने) ५. बोलन तथा सुन्न नसक्ने (बहिरा) ६. स्वर बोलाईसम्बन्धी अपाङ्गता (भकभके) ७. श्रवण दृष्टीविहिन ८. मनोसामाजिक अपाङ्गता

**ख. पारिवारिक विवरण संकलनकालागि सामाजिक तथा जातिगत समूह**

क्र.सं.	जातिगत समूह	प्रमुख जातजातीहरू
१.	पहाडी दलित	१. गन्धर्व (गाईने) २. परियार (दमाई, दर्जी, सुचीकार, नगर्ची, ढोली, हुड्के) ३. वादी ४. विश्वकर्मा (कामी, लोहार, सुनार, ओड, चुनरा, पाकी, टमाटा) ५. साकी (मिजार, चर्मकार, भूल)
२.	मधेशी दलित	१. कलर २. दुसाध (पासवान, हजरा) ३. ककैहिया ४. धोवी (रजक) हिन्दू ५. कोरी ६. पत्थरकट्टा ७. खटिक ८. पासी ९. खल्वे (मण्डल, खङ्ग) १०. बाँतर ११. मुसहर १२. चमार (राम, मोची, हरिजन, रविदास) १३. चिडिमार १४. मेस्तर (हलखोर) १५. डोम (मरिक) १६. सरभङ्ग (सरवरिया) १७. तत्मा (ताँती, दास)
३.	पहाडी जनजाती आदीवासी	१. कुशवाडिया, बनकरिया, कुसुण्डा, राउटे, सुरेल, हायु, राजी, लेप्चा, २. चेपाङ, थामी, बोटे, दनुवार, बरामु, ल्होमी, माभ्नी, दराई, सियार, थुदाम ३. सुनुवार, तामाङ, भुजेल, कुमाल, भोटे, पहरी, ताप्केगोला, डोल्पो, फ्रि, मुगाल, लार्के, ल्होपा, दुरा, बालुङ ४. गुरुङ, मगर, राई, लिम्बु, छैरोतन, ताडवे, तिनगाउले थकाली, बान्ह गाउले, माफाली थकाली, शेपां, याक्खा, छन्थाल, जिरेल, व्यासी, ह्योल्मो ५. नेवार, थकाली
४.	मधेशी जनजाती तथा आदीवासी	१. किसान, मेचे (बोडो) २. धानुक, भाँगड, सतार (सन्थाल) ३. थारू, राजवंशी, गन्नाई, धिमाल, ताजपुरिया
५.	पहाडी बाहुमण तथा क्षेत्री	सबै पहाडी मूलका बाहुमण, क्षेत्री र ठकुरी
६.	मधेशी बाहुमण तथा राजपुत	भा, राजपुत, त्रिपाठी, मिश्रा, शुक्ला, कायस्थ
७.	मुस्लिम	मुस्लिम, चुगौटे
८.	पहाडी अन्य जाती	गिरी, पुरी, भारती, सन्यासी, योगी, कुँवर
९.	मधेशी अन्यजाती	यादव, तेली, कलवार, सुढी, कुमिर, कानु/हलवाई, हजाम/ठाकुर, बढही, राजभर, केवट, मल्लाह, नुनिया, कुम्हार, कहर, लोध, विड/विण्डा, गडेरी/भेडीहयार, माली, कामर, धुनिया, वराय, मुण्डा, बडाई, पञ्जावी, बंगाली, मारवाडी, नुराड, कायस्थ, जैन, वानिया, अमात, कशवानिया, राजबोध, कश्वाहा



ख. संस्थागत सूचना संकलन फाराम

..... गाउँ/नगरपालिका

संस्थागत तथ्याङ्क/सहभागितामूलक सर्वेक्षण फाराम

खण्ड १: जनसंख्या विवरण

१.१ परिचय

१.१.१ प्रदेश नं :

१.१.२ जिल्लाको नाम :

कोड :

१.१.३ स्थानीय तहको नाम :

कोड :

१.१.४ गाउँ/नगर केन्द्रको जियोकोड :

१.२ व्यक्तिगत घटना विवरण (प्रत्येक वर्षको चैत्रमसान्त सम्म दर्ता भएका विवरण अनुसार)

वडा नम्बर	जन्म	मृत्यु	विवाह	सम्बन्ध विच्छेद (जोडी)	बसाइँसराई	
					आएको	गाएको
१						
२						
३						
४						
५						
६						
७						
८						
९						
जम्मा						

१.३ सामाजिक सुरक्षा कार्यक्रम विवरण (गत आ.व.को १ वर्षको विवरण लिने)

रकम रु.

हजारमा

वडा नम्बर	ज्येष्ठ नागरिक			एकल महिला		पूर्ण अपाङ्ग			आसिक अपाङ्ग			बाल सुरक्षा अनुदान			दलित वर्ग		
	म	पु	रकम	म	रकम	म	पु	रकम	म	पु	रकम	म	पु	रकम	म	पु	रकम
१																	
२																	
३																	
४																	
५																	
६																	
७																	
८																	
९																	
जम्मा																	

खण्ड ख: आर्थिक विकास स्थिति विवरण

२.१ प्राविधिक, सीपयुक्त तथा विशेष दक्षता भएका मानव संसाधनको विवरण (संक्षिप्त विवरण)

वडा नम्बर	विषय क्षेत्र अनुसार प्राविधिक मानव संसाधन																जम्मा
	कृषि र पशु		इन्जिनियरिङ्ग		वन		मेडिसिन		खाद्यप्रसोधन		वकिल		पत्रकार		अन्य		
	म	पु	म	पु	म	पु	म	पु	म	पु	म	पु	म	पु	म	पु	
१																	
२																	
३																	
४																	
५																	
६																	
७																	
८																	
९																	
जम्मा																	

२.२ सार्वजनिक पोखरी तथा माछापालन

पोखरी रहेको स्थान	वडा नम्बर	पोखरी क्षेत्रफल (विघा वा रोपनी)	बार्षिक माछा उत्पादन (के.जी.)	स्वामित्व (कोसँग)	बार्षिक आम्दानी (रु.)	गाउँ/नगर पालिकामा बार्षिक शुल्क (रु.)

२.३ सिंचाई सुविधाको उपलब्धता

सिंचाई सुविधा वा आयोजनाको नाम	वडा नम्बर	सिंचाईको किसिम (सतह (कूलो/नहर), लिफ्टिङ्ग, बाँध, ट्युबेल/बोरिङ्ग, पोखरी वा अन्य)	सिंचाईको माध्यम (कूलो नहर, पाइप आदी)	स्रोतको विवरण		सिंचाईको उपलब्धता (बर्षेभरी वा मौसमी)	सिंचित क्षेत्र (हेक्टर)	लाभान्वित घरधुरी
				इकाई (कि.मि, क्षेत्रफल)	परिमाण			

२.४ आधुनिक पशुपालन (फार्म) सम्बन्धी विवरण

पशुपालन फर्म (गाई, भैसी, बाख्रा, बंगुर र कुखुरा) को नाम	वडा नम्बर	फर्म रहेको ठेगाना (स्थान)	वार्षिक उत्पादन			प्रोपाईटरको नाम	रोजगारी संख्या	
			उत्पादित वस्तु	इकाई	परिमाण		महिला	पुरुष

पशुपालन फर्म (गाई, बडा)	वडा	फर्म रहेको	वार्षिक उत्पादन	प्रोपाईटरको नाम	रोजगारी संख्या

२.५ कृषि तथा पशु सेवासंग सम्बन्धित मानव संसाधन (संख्या)

वडा नम्बर	व्यवसायिक/अगुवा कृषक	सक्रिय ग्रामीण कृषी कार्यकर्ता (जेटीए)	सक्रिय ग्रामीण पशुस्वास्थ्य कार्यकर्ता	व्यवसायिक नर्सरी संचालक
१				
२				
३				
४				
५				
६				
७				
८				
९				
१०				

२.६ कृषि तथा पशु सेवासंग सम्बन्धित सामुदायिक संस्था तथा समूहको विवरण (संख्या)

वडा नम्बर	कृषक समूह		पशुपालन समूह		व्यवसायिक कृषि फर्म		कृषि सहकारी		एग्रीभेट तथा विउविजन केन्द्र संख्या	कोल्ड स्टोर तथा रष्टिक स्टोर संख्या	जैविक वा कम्पोष्ट मल उत्पादन केन्द्र संख्या
	समूह संख्या	सदस्य म पु	समूह संख्या	सदस्य म पु	फर्म संख्या	सदस्य म पु	सहकारी संख्या	सदस्य म पु			
१											
२											
३											
४											
५											
६											
७											
८											
९											

२.७ घट्ट, मिल तथा संकलन तथा प्रसोधन सम्बन्धी विवरण

वडा नम्बर	पानी घट्ट संख्या	चिस्यान केन्द्र	कृटानी, पिसानी र पेलानी (मिल) संख्या			संकलन तथा प्रसोधन केन्द्र			वित्री केन्द्र वा कोसेली घर
	परम्परागत/सुधारिएको		पानी मिल	डिजेल मिल	विद्युत मिल	कृषि	जडिबुटी	उद्योग	
१									
२									

३									
४									
५									
६									
७									
८									
९									
जम्मा									

२.८ उत्पादन तथा सेवामूलक उद्योग सम्बन्धी विवरण (उद्योग तथा पर्यटन)

उद्योगको नाम तथा ठेगाना	वडा नम्बर	उद्योगको स्वामित्व (सरकारी, पब्लिक निजी, सहकारी)	उद्योगको प्रकार (लघु, घरेलु, साना, मफौला तथा ठूला आदी)	प्रत्यक्ष रोजगारी जना			उत्पादन हुने वस्तु र सेवाको नाम	उत्पादित वस्तु र सेवा बाट भएको वार्षिक आम्दानी (रु. हजारमा)
				महिला	पुरुष	जम्मा		
ठूला								
मध्यम								
साना								
घरेलु								
लघु								

२.९ व्यापार तथा व्यवसाय सम्बन्धी विवरण (किराना, मासु, तरकारी, फलफुल आदी)

व्यापार तथा व्यवसाय संचालक तथा कम्पनीको नाम	वडा नम्बर	व्यापार र व्यवसायको किसिम (* कोड प्रयोग गर्ने)	पसलको प्रकार	व्यापार व्यवसायको स्वामित्व (एकल, साभेदारी र सहकारी)	वार्षिक कारोबार (रु. हजारमा)


★व्यापार र व्यवसायको किसिम कोड: १. किराना वा व्यापारिक वस्तु, २. मासु विक्री केन्द्र, ३. तरकारी तथा फलफूल विक्री केन्द्र, ४. दुध चिस्यान तथा विक्री केन्द्र, ५. निर्माण सामग्री, ६. औषधी पसल वा क्लिनिक, ७. मर्मत सेवा केन्द्र, ८. इलेक्ट्रिकल तथा इलेक्ट्रोनिकस पसल, ९. होटेल तथा रेष्टुरेण्ट, १०. कपडा तथा फेन्सी

### २.१० धार्मिक, ऐतिहासिक तथा पर्यटकीय स्थल सम्बन्धी विवरण

स्थलको नाम	वडा नम्बर	भौतिक पूर्वाधार			स्वामित्व (नीजि, पब्लिक लि., सामुदायिक)	विशेषता (धार्मिक, साँस्कृतिक, ऐतिहासिक, पर्यटकीयर अन्य)	बार्षिक पर्यटक आगमन संख्या
		सडकको पहुँच पुगेको/नपुगेको	होटल, लज, रेष्टुराँ संख्या	गजिकको बजार केन्द्र सम्मको दुरी (किमी)			

### २.१० होटेल, रिसोर्ट, रेष्टुरेण्ट र होमस्टे सम्बन्धी विवरण

नाम	वडा नम्बर	स्थान	क्षमता		होटेलको प्रकार (आवासीय, रिसोर्ट, होमस्टे, रेष्टुरेण्ट, अन्य)	होटेलको स्तर (स्टार, ननस्टार)	बार्षिक पर्यटक (संख्या)	
			कोठा संख्या	वेड संख्या			आन्तरिक	वाह्य (विदेशी)

### २.११ कृषि बजार तथा हाट बजार सम्बन्धी विवरण

कृषि बजार			हाट बजार (कृषि बजार बाहेक)			
कृषि बजार स्थलको नाम	वडा नम्बर	उपलब्ध प्रमुख पूर्वाधारहरु	हाट बजारस्थलको नाम	वडा नम्बर	हाट बजार लाग्ने दिन वा वार	उपलब्ध प्रमुख पूर्वाधार
थोक बजार						

कृषि बजार			हाट बजार (कृषि बजार बाहेक)			
कृषि बजार स्थलको नाम	वडा नम्बर	उपलब्ध प्रमुख पूर्वाधारहरू	हाट बजारस्थलको नाम	वडा नम्बर	हाट बजार लाग्ने दिन वा वार	उपलब्ध प्रमुख पूर्वाधार
खुद्रा बजार						

खण्ड ग: सामाजिक विकास

३.१. शैक्षिक तथा मानव संसाधन

३.१.१ विद्यालयको भौतिक अवस्था

बाल विकास केन्द्र तथा विद्यालयको नाम	वडा नम्बर	भवन संख्या		कोठा संख्या		पुस्तकालय र अध्ययन केन्द्र (छ/छैन)	प्रयोगशाला कम्प्युटर समेत	डेस्क/वेन्चको क्षमता (जना)	खेलमैदान क्षेत्रफल (वर्ग मी.)	कम्पाउण्ड वालको किसिम (तारवार, कचिच, पक्की पर्खाल)	चर्पीको सुविधा (छ/छैन)	स्वच्छ खानेपानी (छ/छैन)
		कुक्कि	कुक्कि	कुक्कि	कुक्कि							

३.१.२ तहगत रुपमा विद्यालय (सामुदायिक, संस्थागत, मदरसा, गुम्बा) तथा विद्यार्थी संख्या

विद्यालयको नाम	वडा नम्बर	विद्यालयको किसिम (सामुदायिक, संस्थागत, मदरसा, गुम्बा)	पूर्व प्राथमिक			आधारभूत (१-८)			माध्यमिक (९-१२)			जम्मा		
			छात्रा	छात्र	जम्मा	छात्रा	छात्र	जम्मा	छात्रा	छात्र	जम्मा	छात्रा	छात्र	जम्मा



विद्यालयको नाम	वडा नम्बर	किसिम (सामुदायिक, संस्थागत, मदरस, गुम्बा)	स्वीकृत दरबन्दी संख्या	कार्यरत शिक्षक संख्या		महिला शिक्षक संख्या		विषयगत शिक्षक संख्या		
				शिक्षक	शिक्षिका	आधारभूत	माध्यामिक	गणित	विज्ञान	अंग्रेजी
जम्मा										

### ३.१.५ भर्ना दर, निरन्तरता दर, शिकाई उपलब्धी दर

विद्यालयको नाम, स्थान र किसिम (सामुदायिक, संस्थागत, मदरसार गुम्बा)	वडा नम्बर	खुद भर्ना दर			निरन्तरता दर			शिकाई उपलब्धी दर			उत्तिर्ण दर		
		पूर्व प्राथमिक	आधार भूत	माध्यामिक	पूर्व प्राथमिक	आधार भूत	माध्यामिक	कक्षा ८	कक्षा १०	कक्षा १२	कक्षा ८	कक्षा १०	कक्षा १२
जम्मा													

### ३.१.६ विद्यार्थी उत्तिर्ण दर

विद्यालयको नाम, स्थान र किसिम (सामुदायिक, संस्थागत, मदरसार गुम्बा)	वडा नम्बर	जम्मा विद्यार्थी		आधारभूत शिक्षा पुरा गर्ने विद्यार्थी		छात्रवृत्ती वा अन्य सुविधा पाउने विद्यार्थी		दिवा खाजा खान पाउने विद्यार्थी		कक्षा ९ मा प्राविधिक विषयमा भर्ना हुने विद्यार्थी		विज्ञान विषयमा कक्षा ११ मा भर्ना हुने विद्यार्थी	
		छात्र	छात्रा	छात्र	छात्रा	छात्र	छात्रा	छात्र	छात्रा	छात्र	छात्रा	छात्र	छात्रा
जम्मा													



विद्यालयको नाम, स्थान र किसिम (सामुदायिक, संस्थागत, मदरसार गुम्बा)	वडा नम्बर	जम्मा विद्यार्थी		आधारभूत शिक्षा पुरा गर्ने विद्यार्थी		छात्रवृत्ती वा अन्य सुविधा पाउने विद्यार्थी		दिवा खाजा खान पाउने विद्यार्थी		कक्षा ९ मा प्राविधिक विषयमा भर्ना हुने विद्यार्थी		विज्ञान विषयमा कक्षा ११ मा भर्ना हुने विद्यार्थी	
		छात्र	छात्रा	छात्र	छात्रा	छात्र	छात्रा	छात्र	छात्रा	छात्र	छात्रा	छात्र	छात्रा

### ३.१.७ शैक्षिक गुणस्तर सम्बन्धी विवरण

विद्यालयको नाम, ठेगाना र किसिम	वडा नम्बर	अपाङ्ग विद्यार्थी श्रोत कक्षा (भएको/नभएको)	CBEGRA कार्यान्वयन (भएको/नभएको)	एकीकृत पाठ्यक्रम (भएको/नभएको)	इन्टरनेट सुविधा (भएको/नभएको)	छुट्टै प्रधानाध्यापक दरबन्दी (भएको/नभएको)

### ३.१.८ बालमैत्री शिक्षा सम्बन्धी विवरण

विद्यालयको नाम र ठेगाना	वडा नम्बर	विद्यालय शान्ति क्षेत्र कार्यान्वयन (भएको/ नभएको)	विद्यालय सुधार योजना अद्यावधिक (भएको/ नभएको)	बाल क्लब गठन (भएको/नभएको)	बालमैत्री शिक्षण विधिको प्रयोग (भएको/नभएको)

विद्यालयको नाम र ठेगाना	वडा नम्बर	विद्यालय शान्ति क्षेत्र कार्यान्वयन (भएको/ नभएको)	विद्यालय सुधार योजना अद्यावधिक (भएको/ नभएको)	बाल क्लब गठन (भएको/नभएको)	बालमैत्री शिक्षण विधिको प्रयोग (भएको/नभएको)

### ३.१.९ छात्रवृत्ति तथा लक्षित सुविधाको विवरण

विद्यालयको नाम र ठेगाना (किसिम र तह)	वडा नम्बर	छात्रवृत्तीको किसिम अनुसार																			
		दलित		अपाङ्ग		छात्रा	विपन्न		जेहेन्दार		अन्य सुविधा										
		छात्र	छात्रा	छात्र	छात्रा		छात्र	छात्रा	छात्र	छात्रा	छात्र	छात्रा									

### ३.२ स्वास्थ्य तथा पोषण विवरण

#### ३.२.१ स्वास्थ्य संस्था विवरण

स्वास्थ्य संस्थाको नाम र ठेगाना	वडा नम्बर	संस्थाको प्रकार*	स्वास्थ्यकर्मी		शैया संख्या	उपलब्ध सेवा तथा सुविधा (उपलब्ध छ/ छैन)																
			स्विकृत दरबन्दी	कार्यरत		प्रसूती सेवा	ल्याव	क्लिनिक	एक्सरे	परिवार नियोजन	खोप सेवा	एससिटि										

\*१. अस्पताल, २. प्राथमिक स्वास्थ्य केन्द्र, ३. स्वास्थ्य चौकी, ४. निजी अस्पताल, ५. आयुर्वेद स्वास्थ्य केन्द्र, ६. आखा उपचार केन्द्र, ७. प्रसूती गृह, ८. बाल अस्पताल, ९. मानसिक अस्पताल, १०. प्राकृतिक चिकित्सालय, ११. रक्त संचार केन्द्र, १२. एचआइभि परीक्षण तथा परामर्श केन्द्र, १३. शहरी स्वास्थ्य केन्द्र, १४. सामुदायिक स्वास्थ्य इकाई, १५. निजी क्लिनिक, १६. अन्य

३.२.२ उपलब्ध स्वास्थ्य सेवाहरु

स्वास्थ्य संस्थाको नाम र ठेगाना	वडा नम्बर	संस्थाको प्रकार	अन्य स्वास्थ्य सेवा उपलब्ध (छ/छैन)							
			सुरक्षित मातृत्व	पोषण सेवा	रक्त संचार	फार्मसी	आँखा उपचार सोवा	स्वास्थ्य शिक्षण सेवा	परामर्श सेवा	अन्य

३.२.३ चिकित्सक तथा स्वास्थ्यकर्मीको विवरण

स्वास्थ्य संस्थाको नाम र ठेगाना	वडा नम्बर	प्रकार	कार्यरत स्वास्थ्यकर्मीको संख्या									
			विशेषज्ञ चिकित्सक	सामान्य चिकित्सक	हे.अ.	नर्स	अहेब	अनमी	ल्याब टेक्निसियन	अन्य	अन्य	

३.२.४ खोप तथा पोषण सम्बन्धी विवरण

वडा नम्बर	बालबालिका संख्या			खोप लिने बालबालिका संख्या					५ बर्ष मुनीका बालबालिका	
	१ बर्ष मुनीका	२ बर्ष मुनीका	५ बर्ष मुनी	विसिजि	पेण्टाभ्या लेण्ट*	पोलियो तेश्रो	दादुरा /रुबेला	जापानिज इन्सफलाइटिस (जे.ई.)	बूढी अनुगमन गरिएका	बूढी अनुगमन गरिएका मध्ये कुषोषित

\*डिपिटी, हेपबि, हिपवि३

३.२.५ सुरक्षित मातृत्व सम्बन्धी विवरण

वडा नम्बर	गत बर्षको गर्भवती/प्रसुती भएका महिला संख्या	टि.टि. खोप लिने गर्भवती		गर्भावस्थाको ४ पटक जाँच गराउने गर्भवती संख्या	प्रसुती भएको आधारमा गर्भवतीको संख्या		
		टी.टी. १ (पहिलो जाँचमा)	टी.टी. २ (पहिलो खोप लिएको एक महिना पछि)		स्वास्थ्य संस्थामा	दक्ष स्वास्थ्यकर्मीको सहयोगमा घरमा	स्वास्थ्यकर्मीको अनुपस्थितिमा घरमा
१							
२							

वडा नम्बर	गत वर्षको गर्भवती/प्रसूती भएका महिला संख्या	टि.टि. खोप लिने गर्भवती		गर्भावस्थाको ४ पटक जाँच गराउने गर्भवती संख्या	प्रसूती भएको आधारमा गर्भवतीको संख्या		
		टी.टी. १ (पहिलो जाँचमा)	टी.टी. २ (पहिलो खोप लिएको एक महिना पछि)		स्वास्थ्य संस्थामा	दक्ष स्वास्थ्यकर्मीको सहयोगमा घरमा	स्वास्थ्यकर्मीको अनुपस्थितिमा घरमा
३							
४							
५							
६							
७							
८							
९							
	जम्मा						

### ३.२.७ सुरक्षित मातृत्व सम्बन्धी विवरण

वडा नम्बर	गर्भावस्था/प्रसूती अवस्था/सुत्केरी पछिको ६ हप्ता भित्र मृत्यु भएका महिला	जीवित नवजात शिशु संख्या	मृत जन्म नवजात शिशु	जन्मेको २८ दिनभित्र मृत्यु भएका नवजात शिशु	१५-४८ वर्षका महिलाको संख्या	परिवार नियोजनको साधन प्रयोग गर्ने				महिला स्वास्थ्य स्वयंसेविका संख्या
						महिला		पुरुष		
						स्थायी	अस्थायी	स्थायी	अस्थायी	
१										
२										
३										
४										
५										
६										
७										
८										
९										
	जम्मा									

### ३.२.९ गाउँपालिका भित्रमा देखा परेका प्रमुख र तिनको उपचारसम्बन्धी विवरण

क्र.सं.	रोगको नाम	रोगी/विरामी संख्या	उपचार भएको संख्या	फलोअप गरिएको संख्या	रेफर गरिएको संख्या	मृत्यु भएको संख्या
१	निमोनिया					
२	भाडा पखाला					
३	मलेरिया					
४	कालाजार					
५	क्षय रोग (टिबी)					
६	कुष्ठ रोग					
७	रक्तचाप					
८	मृदु रोग					
९	ग्यास्ट्रिक/अल्सर					
१०	पक्षघात					
११	एचआइभि एड्स					
१२	क्यान्सर					
१४	मधुमेह (चिनी रोग)					
१५	दम (स्वासप्रश्वास)					
१६	प्रसूतीजन्य रोग					
१७	अन्य .....					
	जम्मा					

नोट :- स्वास्थ्य संस्थामा सवैभन्दा बढी आएका १० वटा रोगहरूको नाम क्रमशः लेख्ने (रोगको नाम सूची राख्ने)

### ३.३ युवा तथा खेलकुद र मनोरञ्जन

#### ३.३.१ खेलमैदान, पार्क, पिकनिक स्थल तथा मनोरञ्जनस्थलसम्बन्धी विवरण

वडा नम्बर	स्थलको नाम	उपयोग(१.खेलकुद, २. प्रदर्शनी, ३. मनोरञ्जन, ४. पिकनिक)	क्षेत्रफल / आकार (वर्ग मि.)	स्वामित्व (सरकारी, सामुदायिक, निजी, पब्लिक लि. वा अन्य)	आम्दानी (वार्षिक रु)	सेवाग्राही / आगन्तुक संख्या (वार्षिक)
१						
२						
३						
४						
५						
६						
७						
८						
९						

३.३.२ व्यावसायिक खेलाडीको विवरण

वडा नम्बर	खेलाडीको नाम	लिङ्ग	उमेर	खेलको नाम	खेलाडीको स्तर (राष्ट्रिय, क्षेत्रीय, जिल्लास्तर)	पाएको सम्मान वा पुरस्कार

३.३.२ मुख्य चाड, पर्व तथा मेला जात्रा सम्बन्धी विवरण

वडा नम्बर	मनाइने चाडपर्व, जात्रा र मेला	स्थान	मनाउने समय	मुख्य विशेषता (धार्मिक, ऐतिहासिक, मनोरञ्जन)	कैफियत

खण्ड ४: भौतिक पूर्वाधार स्थिति विवरण

४.१ सडक मार्ग

वडा नम्बर	सडकको नाम	जोडिने वस्तीहरू		लम्बाई (कि.मि.)	प्रकार (कच्ची, ग्राभेल, कालो पत्रे)	लाभान्वित जनसंख्या
		देखि	सम्म			

वडा नम्बर	सडकको नाम	जोडिने वस्तीहरु		लम्बाई (कि.मि.)	प्रकार (कच्ची, ग्राभेल, कालो पत्रे)	लाभान्वित जनसंख्या
		देखि	सम्म			

#### ४.१ पैदल मार्ग

वडा नम्बर	पैदलमार्गको नाम	जोडिने वस्तीहरु		लम्बाई (कि.मि.)	लाभान्वित जनसंख्या
		देखि	सम्म		

#### ४.२ पुल तथा पुलेसा

वडा नम्बर	पुलको नाम	पुल भएको खोला वा खोल्सीको नाम	जोडिने वस्तीहरु		भोलुङ्गे / काठे / ट्रष्ट / पक्की	लम्बाई (मि.)	अवस्था (राम्रो, ठिकै, जिर्ण)	निर्मित साल
			देखि	सम्म				

#### ४.३ सरकारी भवन

वडा नम्बर	भवनको नाम	भवन भएको टोलको नाम	कार्यालयको नाम	क्षेत्रफल (वर्ग मी.)		अवस्था (राम्रो, ठिकै, जिर्ण)
				जग्गा	भवन	

४.३ सार्वजनिक तथा सामुदायिक भवन

वडा नम्बर	भवनको नाम	भवन भएको टोलको नाम	के काममा प्रयोग भइरहेकोछ?	क्षेत्रफल (वर्ग मी.)		अवस्था (राम्रो, ठिकै, जिर्ण)	लाभान्वित घरधुरी
				जग्गा	भवन		

खण्ड ५: वन, जैविक विविधता तथा वातावरण

५.१ वनको विवरण

वडा नम्बर	वनको किसिम	समेटेको घरधुरी	वनको नाम	क्षेत्रफल (हे.)	संचिति दर (क्यू.मि./हे)	वन पैदावरको बार्शिक उत्पादन		
						काठ (क्यू.फि.)	दाउरा (भारी)	जडिबुटी (केजी)
१	राष्ट्रिय							
	सामुदायिक							
	साभेदारी							
	निजी							
	कबुलियती							
	धार्मिक							
२	सरकारी							
	सामुदायिक							
	साभेदारी							
	निजी							
	कबुलियती							
	धार्मिक							
३	सरकारी							
	सामुदायिक							
	साभेदारी							
	निजी							
	कबुलियती							
	धार्मिक							
४	सरकारी							
	सामुदायिक							
	साभेदारी							
	निजी							
	कबुलियती							
	धार्मिक							
५	सरकारी							
	सामुदायिक							
	साभेदारी							
	निजी							
	कबुलियती							
	धार्मिक							
६	सरकारी							
	सामुदायिक							
	साभेदारी							
	निजी							
	कबुलियती							
	धार्मिक							

वडा नम्बर	वनको किसिम	समेटेको घरघुरी	वनको नाम	क्षेत्रफल (हे.)	संचित दर (क्यू.मि./हे)	वन पैदावरको बार्शिक उत्पादन		
						काठ (क्यू.फि.)	दाउरा (भारी)	जडिबुटी (केजी)
७	सरकारी							
	सामुदायिक							
	साभेदारी							
	निजी							
	कवुलियती							
	धार्मिक							
८	सरकारी							
	सामुदायिक							
	साभेदारी							
	निजी							
	कवुलियती							
	धार्मिक							
९	सरकारी							
	सामुदायिक							
	साभेदारी							
	निजी							
	कवुलियती							
	धार्मिक							

नोट: जडिबुटी भन्नाले काठ, दाउरा र स्याउला बाहेक अन्य वन पैदावर जस्तै: जरा, पात, फल, फूल, खोटो, रस, चोप, कोया, विया, भुवा आदी बुझ्नु पर्दछ।

## ५.२ जडिबुटीको विवरण

जडिबुटीको नाम	वनको नाम	वडा नम्बर	उत्पादन (के.जि.)	बार्शिक आमदानी (रु. हजारमा)	बार्शिक राजस्व संकलन (रु. हजारमा)

## ५.३ राष्ट्रिय निकुञ्ज, आरक्ष र मध्यवर्ती तथा संरक्षित क्षेत्र

राष्ट्रिय निकुञ्ज, आरक्ष, र संरक्षित क्षेत्रको नाम	समेटेएका वडाहरु	जम्मा क्षेत्रफल (व.कि.मि.)	मध्यवर्ती क्षेत्रको क्षेत्रफल ( व.कि.मि.)	संरक्षित र मध्यवर्ती क्षेत्रमा पर्ने घरघुरी
१.				
२.				




५.३ चरन क्षेत्र

वडा नम्बर	चरन क्षेत्रको नाम	चरन हुने स्थान	क्षेत्रफल ((व.कि.मि.))	चरन व्यवस्थापन प्रणाली (घुम्ती, चक्लाबन्दी, सामान्य)

५.५ विपद जोखिम तथा व्यवस्थापन

५.५.१ जोखिमयुक्त (संवेदनशिल) स्थानमा वसोवास गरेका परिवार विवरण

वडा नम्बर	जोखिमयुक्त स्थान	घरघुरी संख्या					
		पहिरो	नदि कटान	बाढी	अति भिरोलो	अन्य	जम्मा

५.५.२ विपदबाट मानवीय क्षती

वडा नम्बर	आगलागी		बाढी		पहिरो		शितलहर		रोग माहामारी		सर्पदंस		जंगली जनावर बाट क्षती		भूकम्प		अन्य (चट्याड)		
	मृत्यु	घाइते	मृत्यु	घाइते	मृत्यु	घाइते	मृत्यु	घाइते	मृत्यु	घाइते	मृत्यु	घाइते	मृत्यु	घाइते	मृत्यु	घाइते	मृत्यु	घाइते	
१.																			
२.																			
३.																			
४.																			
५.																			
६.																			
७.																			
८.																			
९.																			
जम्मा																			

५.५.३ विपदको किसिम अनुसार जोखिमको समय (महिना उल्लेख गर्नुहोस्)

वडा	विपद अनुसार जोखिमको समय (महिना)

नम्बर	आगलागी	बाढी डुवान	पहिरो	शितलहर	रोग माहामारी	सर्पको टोकाइ	जंगली जनावरबाट क्षती
१							
२							
३							
४							
५							
६							
७							
८							
९							

५.५.४ विपदको असर विवरण

क्षति विवरण	विपदको क्षेत्र अनसार क्षति विवरण								
	वडा नम्बर	घरगोठ		पशुपक्षी		बाली र जग्गाजमीन		अन्य क्षती	
		परिवार	क्षति रकम (रु.)	परिवार	क्षति रकम (रु.)	परिवार	क्षति रकम (रु.)	परिवार	क्षति रकम (रु.)
आगलागी									
बाढी डुवान									
पहिरो									
शितलहर									
रोग माहामारी									
सर्पको टोकाइ									
भूकम्प									
जंगली जनावरबाट क्षती									
अन्य									
जम्मा									

५.५.५ विपदबाट क्षति सार्वजनिक संरचना तथा पूर्वाधार (गत ३ वर्षको असरको आधारमा)

क्षति विवरण	विपदको क्षेत्र अनसार क्षति विवरण										
	वडा नम्बर	विद्यालय		पुल पुलेसा		बाटोघाटो		कूलो नहर, खानेपानी		अन्य	
		संख्या	क्षति रकम (रु.)	संख्या	क्षति रकम (रु.)	कि.मी.	क्षति रकम (रु.)	संख्या	क्षति रकम (रु.)	संख्या	क्षति रकम (रु.)
बाढी डुवान											
पहिरो											
भूकम्प											
जंगली जनावरको क्षती											
अन्य											
जम्मा											

५.६.१ संरक्षित पानीमुहान, जमीन र भौतिक संरचना (नाम, स्थान, क्षेत्रफल)

संरक्षित पानीमुहान, जमीन र भौतिक संरचनाको नाम	वडा नम्बर	रहेको स्थान	संरक्षित पानी मुहान, जमीन, खेतवारी र संरचना	
			इकाई हेक्टर	परिमाण
संरक्षित पानी मुहान				
नदी नियन्त्रण तथा उकासबाट संरक्षित क्षेत्रको नाम				

संरक्षित पानीमुहान, जमीन र भौतिक संरचनाको नाम	वडा नम्बर	रहेको स्थान	संरक्षित पानी मुहान, जमीन, खेतवारी र संरचना	
			इकाई	परिमाण
संरक्षित खेतवारीको क्षेत्रफल				
भिरालो रोकथाम तथा संरक्षित संरचना				
संरक्षित गल्ली र पहिरो			संख्या	

### खण्ड ६ : संस्थागत विकास विवरण

#### ६.१ गाउँपालिका/नगरपालिका, सरकारी कार्यालय तथा निकायहरु

क्र.स.	सरकारी कार्यालय	नाम	स्थान	वार्ड नं.	जनशक्ति (जना)	कार्यक्षेत्र
१.	स्थानीय तह					
	गाउँपालिका/नगरपालिका					
	वडा कार्यालय					
२	स्वास्थ्य संस्थाहरु					
	अस्पताल					
	प्राथमिक स्वास्थ्य केन्द्र					
	स्वास्थ्य चौकी					
	उप स्वास्थ्य चौकी					
३	कृषि					
४	पशु सेवा					
५	हुलाक					
६	वन					
७	प्रहरी कार्यालय					
	जिल्ला / प्रदेश					
	इलाका					
	चौकी					
८.	अन्य कार्यालयहरु					
९.	सरकारी स्वामित्वका संस्थान, समिति आदी					

क्र.स.	सरकारी कार्यालय	नाम	स्थान	वार्ड नं.	जनशक्ति (जना)	कार्यक्षेत्र

६.२ नसमुदायमा आधारित संस्था विवरण

६.२.१ सामुदायिक संस्था विवरण

वडा नम्बर	सामुदायिक संस्थाको संख्या										
	सामुदायिक संस्था	कृषक समूह	वन समूह	सहकारी संस्था	गैसस वा क्लब	परम्परागत समूह (बडघर, गुठी, भेजा)	आमा समूह	नागरिक सचेतना केन्द्र	टोल सुधार समिति / टोल विकास संस्था	उद्यमी समूह	अन्य...
१											
२											
३											
४											
५											
६											
७											
८											
९											
जम्मा											

६.२.२ आमा महिला समूह तथा परम्परागत समूहको विवरण

समूह, संस्था संजालको नाम र ठेगाना	वडा नम्बर	समूहमा आवद्ध परिवार तथा सदस्य विवरण							वचत रकम (रु.)	लगानी रकम (रु.)	लगानीको मुख्य क्षेत्र
		सदस्य संख्या			समेटेको परिवार						
		महिला	पुरुष	जम्मा	दलित	जनजाति	अन्य	जम्मा			
आमा तथा महिला											
परम्परागत समूह											
कृषक तथा उद्यमी समूह											
वचत समूह											
अन्य											

६.२.३ नागरिक सचेतना केन्द्र र टोल विकास संस्थाको विवरण

नागरिक सचेतना केन्द्रको नाम र ठेगाना	वडा नम्बर	समूहमा आवद्ध परिवार तथा सदस्य विवरण							वचत रकम (रु.)	लगानी रकम (रु.)	लगानीको मुख्य क्षेत्र
		सदस्य संख्या			समेटेको परिवार						
		महिला	पुरुष	जम्मा	दलित	जनजाति	अन्य	जम्मा			
टोल विकास संस्था											

नागरिक सचेतना केन्द्रको नाम र ठेगाना	वडा नम्बर	समूहमा आवद्ध परिवार तथा सदस्य विवरण							वचत रकम (रु.)	लगानी रकम (रु.)	लगानीको मुख्य क्षेत्र
		सदस्य संख्या			समेटेको परिवार						
		महिला	पुरुष	जम्मा	दलित	जनजाति	अन्य	जम्मा			
नागरिक सचेतना केन्द्र											
नागरिक मंच											

#### ६.२.४ कृषक तथा उद्यमी तथा बचत समूहको विवरण

कृषक, उद्यमी तथा बचत समूह र संस्था नाम र ठेगाना	वडा नम्बर	समूहमा आवद्ध परिवार तथा सदस्य विवरण							वचत रकम (रु.)	लगानी रकम (रु.)	लगानीको मुख्य क्षेत्र
		सदस्य संख्या			समेटेको परिवार						
		महिला	पुरुष	जम्मा	दलित	जनजाति	अन्य	जम्मा			

#### ६.२.५ बाणिज्य बैंक, विकास बैंक, वित्तीय संस्था, लघु वित्त तथा सहकारी संस्था सम्बन्धी विवरण

क्र.सं.	बैंक तथा सहकारी संस्थाको नाम र ठेगाना	वडा नम्बर	वार्षिक कारोबार रकम (रु.हजारमा)	लगानीरकम(रु.)	लगानीको मुख्य क्षेत्र
क.	बाणिज्य बैंक				
ख.	विकास बैंक				
ग.	वित्तीय संस्था				
घ.	लघु वित्त संस्था				
ड.	सहकारी संस्था				

#### ६.२.६ गैर सरकारी संस्था सम्बन्धी विवरण

गैससको नाम र ठेगाना	समेटेको क्षेत्र	वार्षिक बजेट (रु.)	विषयगत क्षेत्र	जनशक्ति संख्या	सहयोगी विकास साभेदारको नाम


**६.२.आउँपालिका/नगरपालिका आय विवरण**

आय शीर्षक	गत वर्ष (रु. हजारमा)		चालु वर्ष (रु. हजारमा)
	अनुमानित	वास्तविक	अनुमानित
शुरु मौज्जात			
घरजग्गा कर			
मालपोत वा भूमिकर			
हाटवजार पसल कर			
सवारी साधन कर			
मनोरञ्जन कर			
बहाल विटैरी			
विज्ञापन कर			
व्यवसाय कर			
व्यवसायिक भिडियो कर			
प्राकृतिक स्रोत उपयोग कर			
सेवा शुल्क			
दस्तुर			
विक्री आय			
दण्ड जरिवाना			
अन्य आय			
स्रोत उपयोग बाँडफाँड			
<b>प्रदेश अनुदान</b>			
वित्तीय समानीकरण अनुदान			
सशर्त अनुदान			
विशेष अनुदान			
समपुरक अनुदान			
<b>संघीय अनुदान</b>			
वित्तीय समानीकरण अनुदान			
सशर्त अनुदान			
विशेष अनुदान			
समपुरक अनुदान			
जम्मा आय			

- अनुसूची २: नगरसभा तथा नगरकार्यपालिका पदाधिकारीको विवरण  
अनुसूची ३: नगरपालिकाबाट वस्तुगत विवरणका लागि छानिएका कार्यदलका सदस्यहरुको विवरण  
अनुसूची ४: सेवा प्रदायक सरकारी कार्यालयहरु तथा प्रमुखहरुको सम्पर्क विवरण  
अनुसूची ५: गैर सरकारी संघ/संस्थाहरुको सम्पर्क विवरण  
अनुसूची ६: वित्तीय संघ/संस्थाहरुको सम्पर्क विवरण  
अनुसूची ७: नगरपालिकाको वडा सिमाना सहितको नक्शा  
अनुसूची ८: आपतकालीन सेवा प्रदायकसम्पर्क विवरण  
अनुसूची ९: चालु आ.व.को बजेट विवरण  
अनुसूची १०: सहयोगी संस्थाको संक्षिप्त विवरण

SECOND DRAFT

### सन्दर्भ सामाग्री

संघीय मामिला तथा स्थानीय विकास मन्त्रालय, (२०७४ वि.सं.)। गाउँ नगर वस्तुगत विवरण तयारी कार्यविधि २०७४। काठमाण्डौं: संघीय मामिला तथा स्थानीय विकास मन्त्रालय,सिंहदरवार ।

केन्द्रीय तथ्याङ्क विभाग, (२०७० वि.सं.)। नेपालमा गरिवीको लघु क्षेत्र अनुमान २०६८,काठमाण्डौं: केन्द्रीय तथ्याङ्क विभाग थापाथली ।

Central Bureau of Statistics, (2014). *National Population and Housing Census 2011 (Village Development Committee/Municipality)*, Kathmandu: Central Bureau of Statistics, Thapathali.

Central Bureau of Statistics, (2014). *National Population Census 2011 (Household and Population by Sex Ward Level)*, Kathmandu: Central Bureau of Statistics, Thapathali.

Central Bureau of Statistics, (2014). *National Population and Housing Census 2011 (Usual Activity Performed in the 12 Month and Economic Activity)*, Kathmandu: Central Bureau of Statistics, Thapathali.

Central Bureau of Statistics, (2014). *National Population and Housing Census 2011 (Usually Active and Not Active Population and Living Arrangement of Children)*, Kathmandu: Central Bureau of Statistics, Thapathali.

Central Bureau of Statistics, (2016). *Statistical Year Book 2015*, Kathmandu: Central Bureau of Statistics, Thapathali.

National Planning Commission, (2014). *Nepal Human Development Report, 2014*. Kathmandu: GoN, National Planning Commission.